

بِسْمِ اللَّهِ الرَّحْمَنِ الرَّحِيمِ

گزارش پیش بینی فصلی استان گلستان

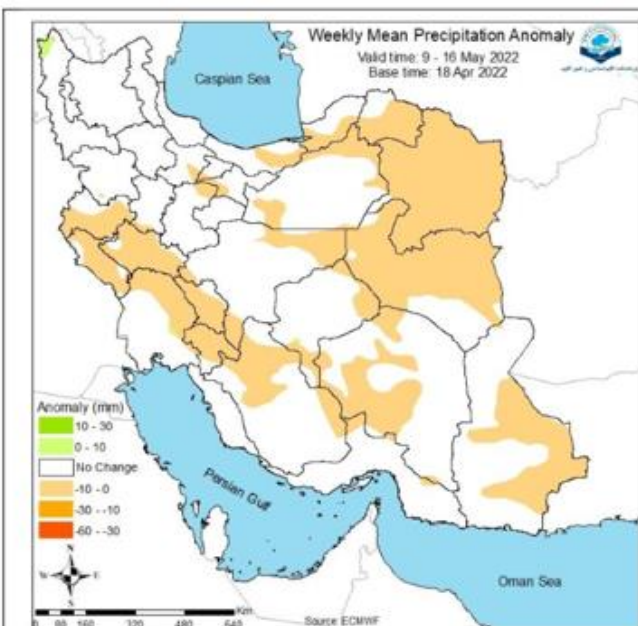
اردیبهشت ۱۴۰۱

پیش بینی بی هنجاری هفتگی بارش

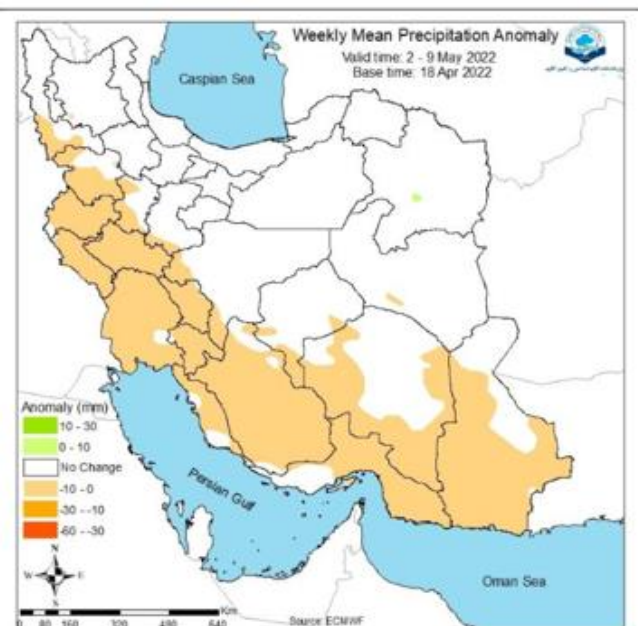
– بارش ۱۲ تا ۱۸ اردیبهشت نرمال

– بارش ۱۹ تا ۲۵ اردیبهشت نرمال تا کمتر از نرمال خواهد بود

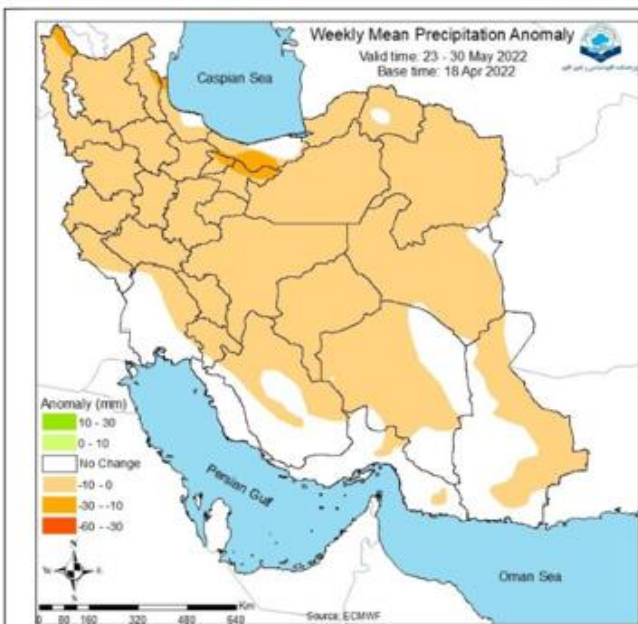
– بارش ۲۶ اردیبهشت تا ۸ خرداد ۱۰ تا ۲۰ درصد کمتر از نرمال خواهد بود.



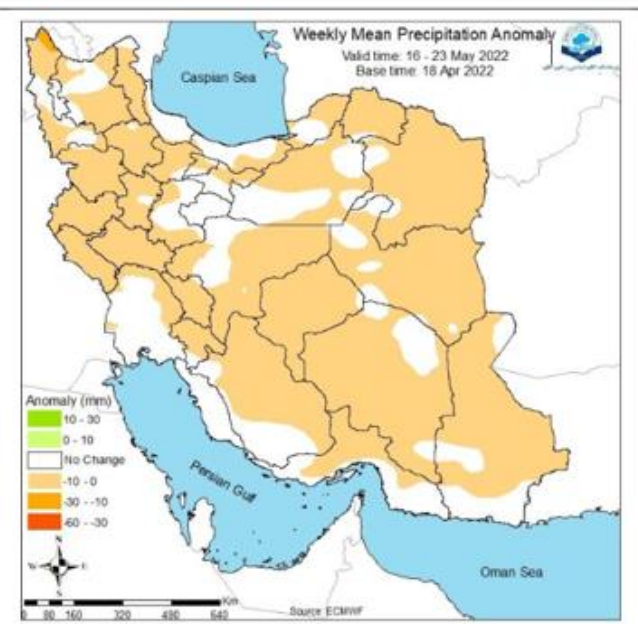
۱۹ تا ۲۵ اردیبهشت



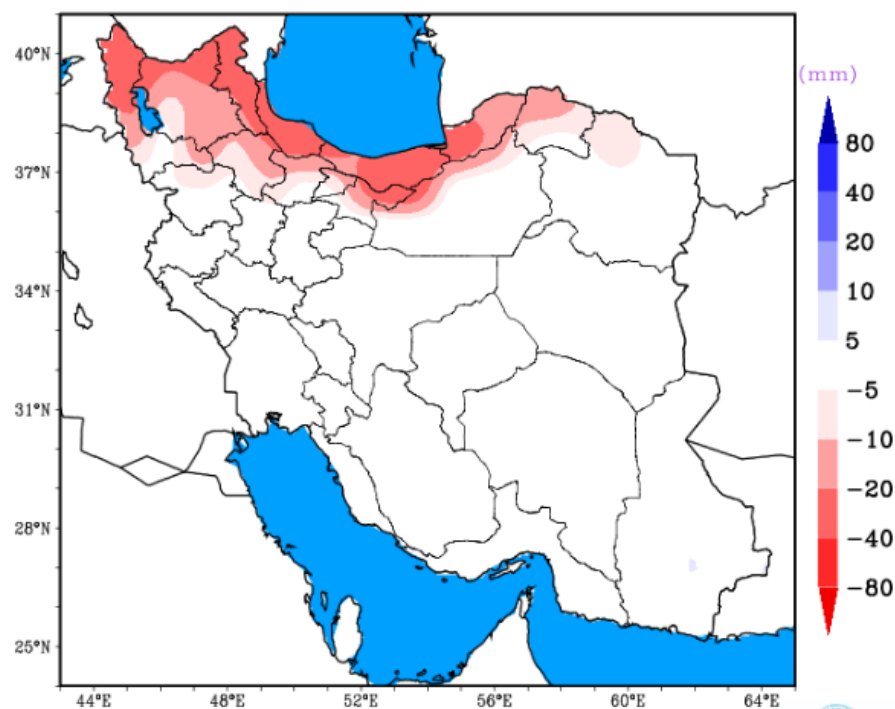
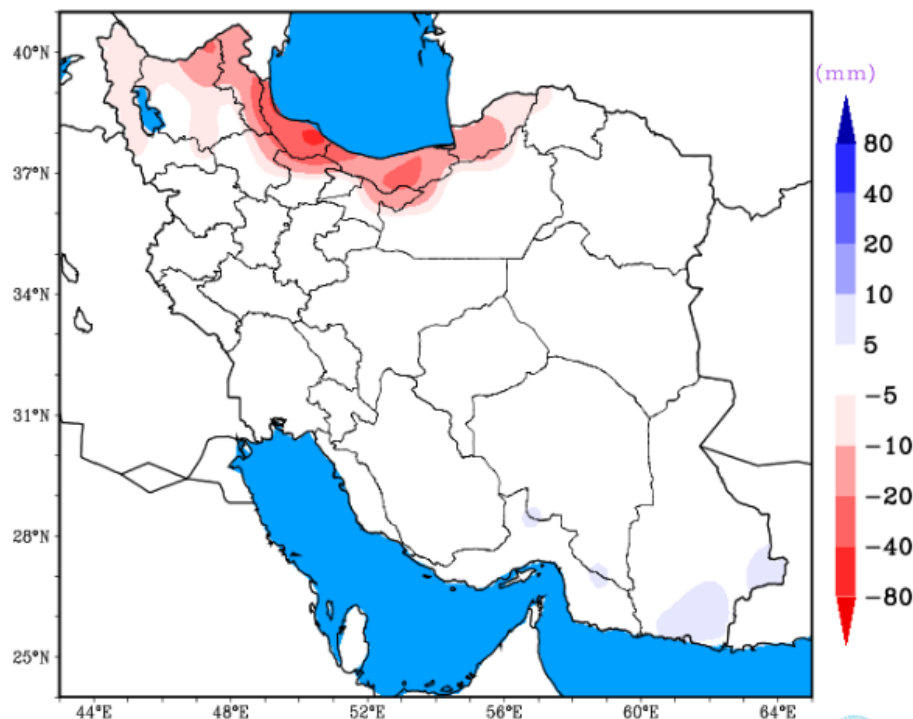
۱۲ تا ۱۸ اردیبهشت



۲ تا ۸ خرداد

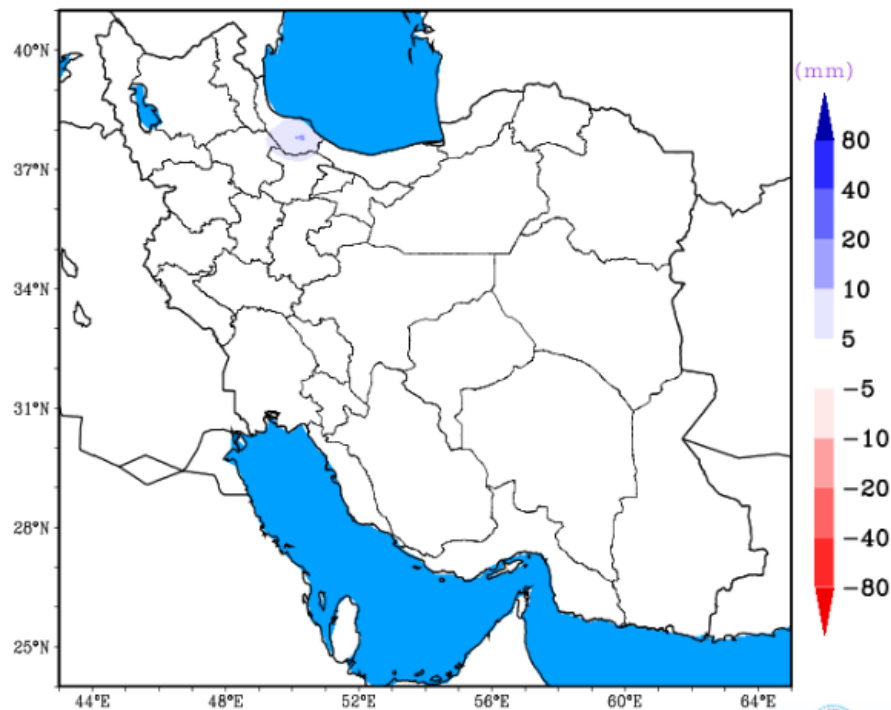


۱ تا ۲۶ اردیبهشت تا ۱ خرداد

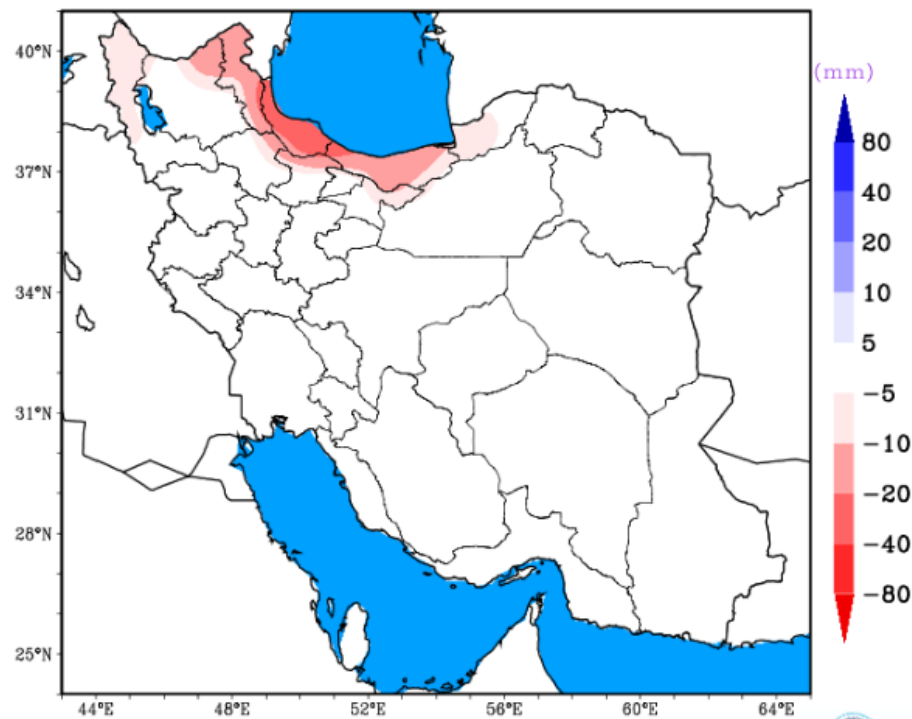


- بارش نیمه دوم خرداد تا نیمه اول تیر ماه نسبت به نرمال ۳۰ تا ۴۰ درصد کاهش خواهد داشت.
- بارش نیمه دوم تیر تا نیمه اول مرداد ماه در شرق نزدیک به نرمال و در غرب استان ۳۰ درصد کمتر از نرمال خواهد بود.

نیمه شهریور تا نیمه مهر



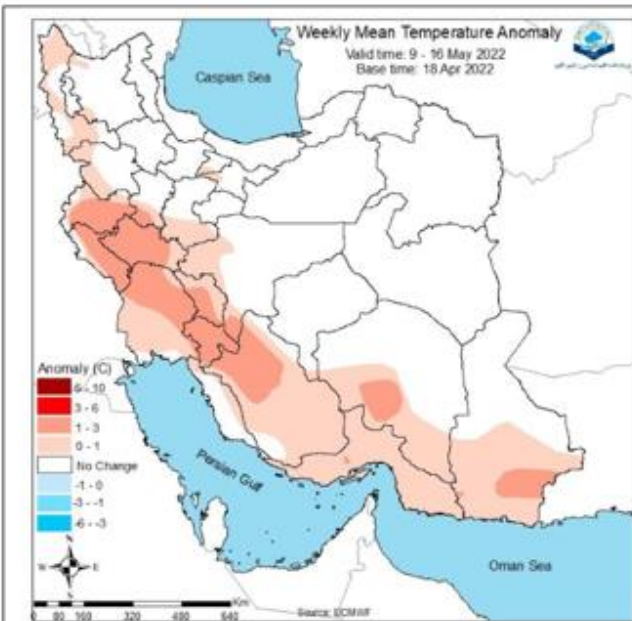
نیمه مرداد تا نیمه شهریور



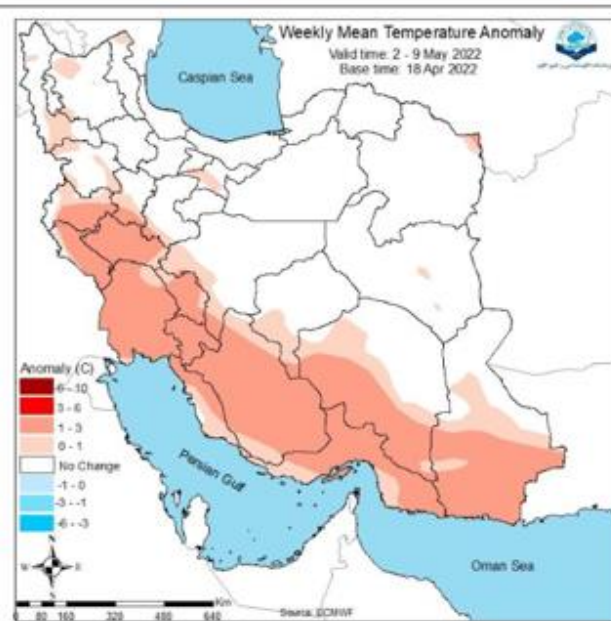
– بارش نیمه دوم مرداد تا نیمه اول شهریور ماه در شرق استان نرمال و در غرب استان ۱۰ تا ۲۰ درصد کمتر از نرمال خواهد بود.
 – بارش نیمه دوم شهریور تا نیمه اول مهر ماه نرمال خواهد بود.

متوسط ماهانه و سالانه بارش غرب و شرق استان بر حسب میلیمتر در دوره آماری (گذشته)

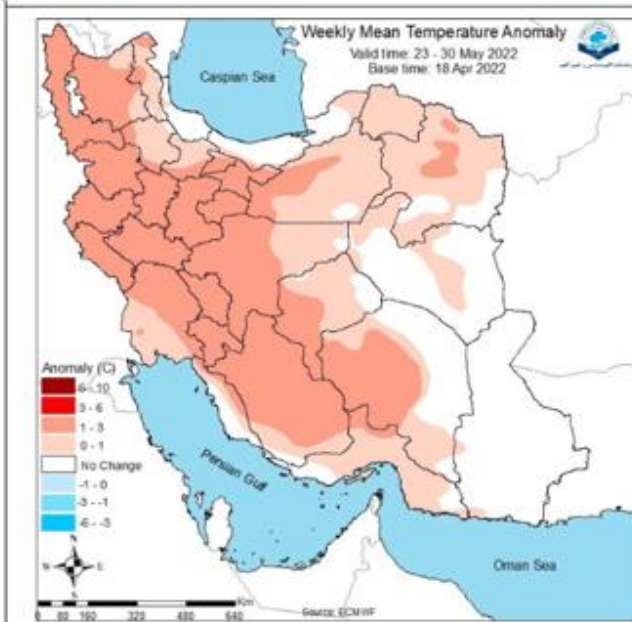
نام ایستگاه دوره آماری	فروردین	اردیبهشت	خرداد	تیر	مرداد	شهریور	مهر	آبان	آذر	دی	بهمن	اسفند	سالانه
غرب استان	47.0	33.0	21.9	27.3	15.1	33.3	66.8	56.4	52.6	43.4	66.8	60.7	524.1
شرق استان	58.1	40.9	18.6	23.5	25.4	15.9	34.2	41.9	47.6	41.9	71.4	68.4	487.8



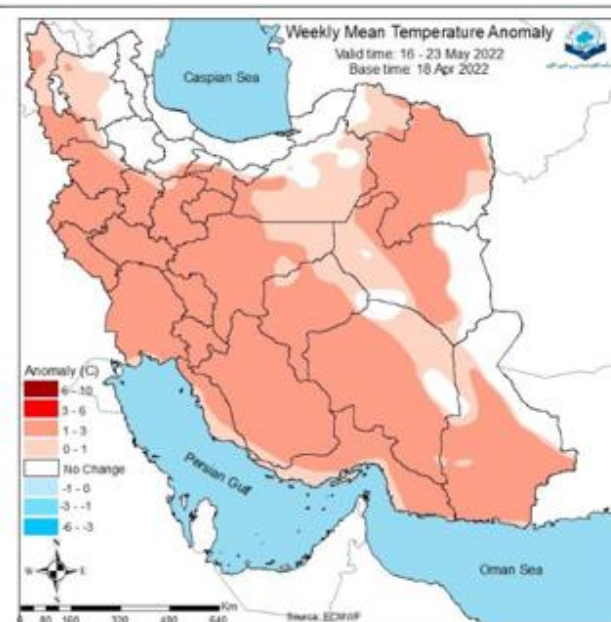
۱۹ تا ۲۵ اردیبهشت



۱۲ تا ۱۸ اردیبهشت



۲ تا ۸ خرداد

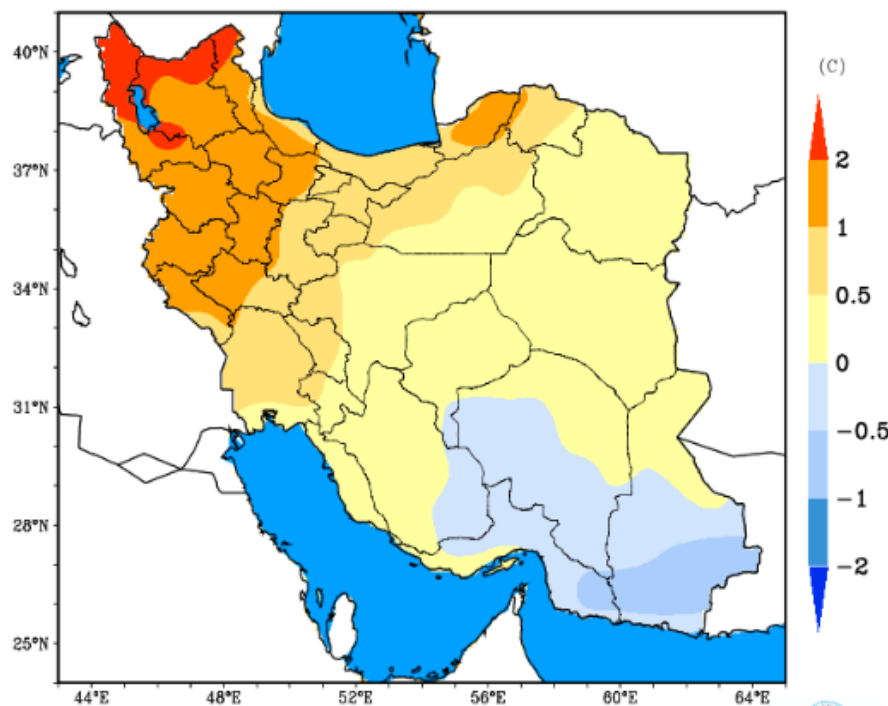


۲۶ اردیبهشت تا ۱ خرداد

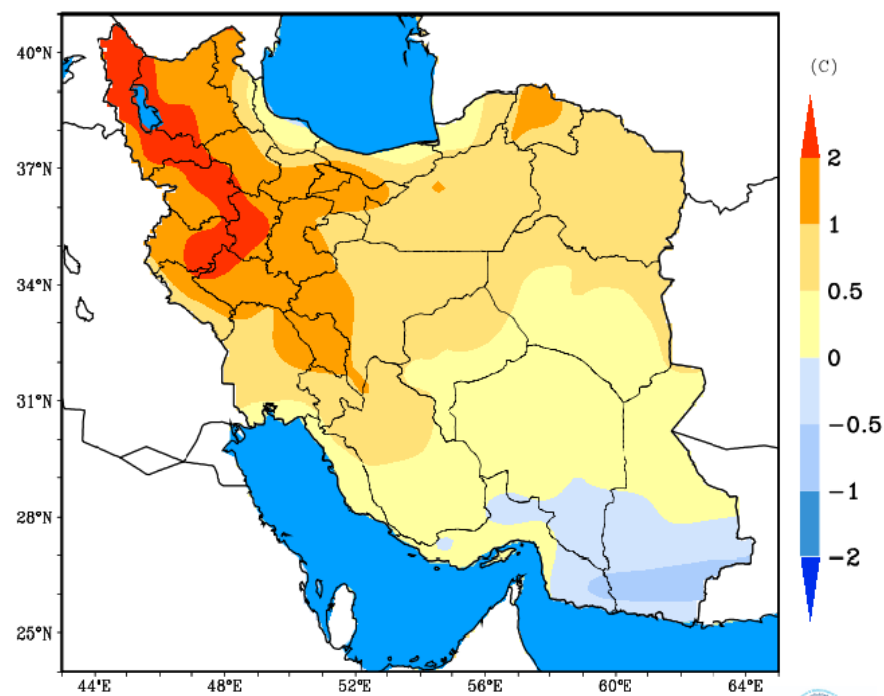
– میانگین دما ۱۲ اردیبهشت تا ۱ خرداد
نرمال

– میانگین دما ۲ تا ۸ خرداد شرق ۱ درجه
بیشتر از نرمال و غرب مشابه نرمال خواهد بود.

پیش بینی بی هنجاری ماهانه میانگین دما



نیمه تیر تا نیمه مرداد

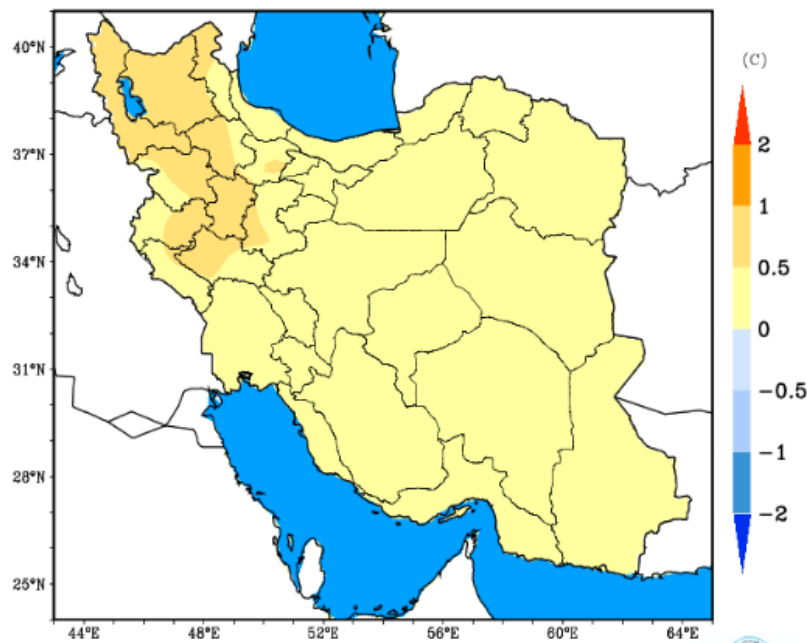


نیمه خرداد تا نیمه تیر

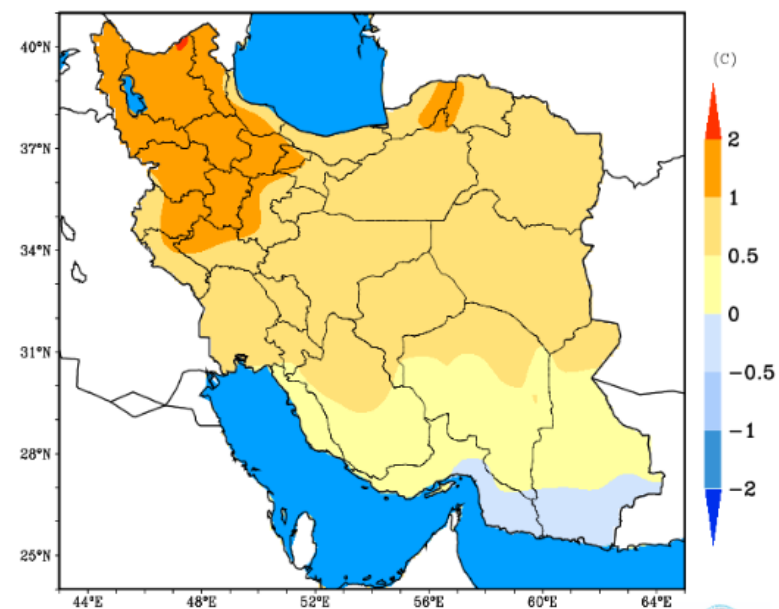
– میانگین دمای استان **نیمه دوم خرداد تا نیمه اول تیر** شرق استان ۰,۵ تا ۱ درجه و غرب استان ۰,۵ درجه بیشتر از نرمال خواهد بود.

– میانگین دمای استان **نیمه دوم تیر تا نیمه اول مرداد** شرق و مرکز استان ۱ تا ۲ درجه و غرب استان ۰,۵ تا ۱ درجه نسبت به نرمال افزایش خواهد داشت .

پیش بینی بی هنجاری ماهانه میانگین دما



نیمه شهریور تا نیمه مهر



نیمه مرداد تا نیمه شهریور

– میانگین دمای استان نیمه دوم مرداد تا نیمه اول شهریور در اکثر مناطق استان ۰,۵ تا ۱ درجه و در شرق استان ۱ تا ۲ درجه نسبت به نرمال افزایش خواهد داشت .

– میانگین دمای استان نیمه دوم شهریور تا نیمه اول مهر نرمال تا ۰,۵ درجه بیشتر از نرمال خواهد بود.

میانگین دما ماهانه و سالانه غرب و شرق استان بر حسب درجه سانتیگراد در دوره آماری (گذشته)

نام ایستگاه دوره آماری	فروردین	اردیبهشت	خرداد	تیر	مرداد	شهریور	مهر	آبان	آذر	دی	بهمن	اسفند	سالانه
غرب استان	14.6	20.0	25.5	28.3	28.8	26.7	21.2	15.4	10.5	8.5	8.4	10.9	18.2
شرق استان	15.1	20.8	26.8	29.6	30.1	27.5	21.6	15.5	10.6	9.1	8.7	11.1	18.9

متوسط ماهانه و سالانه بارش ایستگاه ها بر حسب میلیمتر در دوره آماری (گذشته)

نام ایستگاه دوره آماری	فروردین	اردیبهشت	خرداد	تیر	مرداد	شهریور	مهر	آبان	آذر	دی	بهمن	اسفند	سالانه
هاشم آباد گرگان (۱۳۶۳-۱۴۰۰)	50.3	42.5	18.6	23.8	18.3	30.0	56.2	59.8	52.0	45.5	59.6	59.0	515.6
فرودگاه گرگان (۱۳۸۶-۱۴۰۰)	40.1	26.7	19.3	23.5	13.5	20.9	62.5	45.8	49.4	40.6	70.7	58.6	471.8
بندرگز (۱۳۹۱-۱۴۰۰)	49.9	29.1	28.4	27.6	10.6	33.7	80.5	63.6	49.4	37.3	52.8	57.1	519.8
بندرترکمن (۱۳۸۶-۱۴۰۰)	29.0	19.6	15.5	32.2	11.6	28.3	65.2	48.9	48.1	38.2	58.0	48.9	443.5
علی آباد کنول (۱۳۸۴-۱۴۰۰)	65.8	46.9	27.4	29.2	21.4	53.3	69.6	63.9	64.3	55.2	93.0	79.7	669.8
غرب استان	47.0	33.0	21.9	27.3	15.1	33.3	66.8	56.4	52.6	43.4	66.8	60.7	524.1
گنبد کاوس (۱۳۷۱-۱۴۰۰)	51.9	39.0	14.5	20.4	25.0	17.4	33.4	41.2	48.0	39.3	63.4	60.8	454.1
کلاله (۱۳۸۰-۱۴۰۰)	73.9	49.7	24.4	27.0	33.1	26.5	32.8	48.9	59.9	50.6	87.8	80.8	595.3
مراوه تپه (۱۳۷۲-۱۴۰۰)	46.6	33.4	17.9	18.5	12.8	15.5	27.2	33.9	36.7	27.7	46.1	46.7	363.2
اینچه برون (۱۳۸۹-۱۴۰۰)	24.5	23.5	7.5	8.0	8.7	4.2	25.9	21.2	20.9	22.5	43.3	40.5	250.7
مینودشت (۱۳۹۳-۱۴۰۰)	93.7	59.0	28.8	43.6	47.3	16.2	51.5	64.4	72.5	69.3	116.4	113.1	775.8
شرق استان	58.1	40.9	18.6	23.5	25.4	15.9	34.2	41.9	47.6	41.9	71.4	68.4	487.8

متوسط ماهانه و سالانه میانگین دما ایستگاه ها بر حسب درجه سانتیگراد در دوره آماری (گذشته)

نام ایستگاه دوره آماری	فروردین	اردیبهشت	خرداد	تیر	مرداد	شهریور	مهر	آبان	آذر	دی	بهمن	اسفند	سالانه
هاشم آباد گرگان (۱۳۶۳-۱۴۰۰)	14.3	19.5	25.1	27.8	28.6	26.4	21.3	15.6	10.4	8.3	8.0	10.2	18.0
فرودگاه گرگان (۱۳۸۶-۱۴۰۰)	14.4	20.0	26.0	28.8	29.2	27.0	21.3	14.9	9.8	7.7	7.9	10.6	18.1
بندرگز (۱۳۹۱-۱۴۰۰)	15.3	20.7	25.7	28.4	28.9	27.2	21.5	16.0	11.2	9.6	9.3	11.6	18.8
بندرترکمن (۱۳۸۶-۱۴۰۰)	15.0	20.2	25.3	28.1	28.8	26.8	21.5	15.5	10.6	8.6	8.5	11.1	18.3
علی آباد کنول (۱۳۸۴-۱۴۰۰)	14.3	19.6	25.4	28.2	28.6	25.9	20.6	14.9	10.3	8.2	8.3	10.8	17.9
غرب استان	14.6	20.0	25.5	28.3	28.8	26.7	21.2	15.4	10.5	8.5	8.4	10.9	18.2
گنبد کاوس (۱۳۷۱-۱۴۰۰)	14.9	20.3	26.4	29.3	30.0	27.5	21.8	15.8	10.7	8.8	8.6	10.8	18.7
کلاله (۱۳۸۰-۱۴۰۰)	14.5	19.8	26.0	29.0	29.4	26.9	21.7	15.7	10.6	8.6	8.7	11.1	18.5
مراوه تپه (۱۳۷۲-۱۴۰۰)	15.0	20.3	26.2	28.7	29.7	27.0	21.3	15.2	10.1	8.5	8.0	10.5	18.4
اینچه برون (۱۳۸۹-۱۴۰۰)	16.1	22.3	28.0	31.0	31.2	28.3	21.9	15.2	10.2	8.7	8.5	11.3	19.4
مینودشت (۱۳۹۳-۱۴۰۰)	15.3	21.5	27.3	30.1	30.0	27.8	21.4	15.9	11.3	11.1	10.0	11.7	19.4
شرق استان	15.1	20.8	26.8	29.6	30.1	27.5	21.6	15.5	10.6	9.1	8.7	11.1	18.9