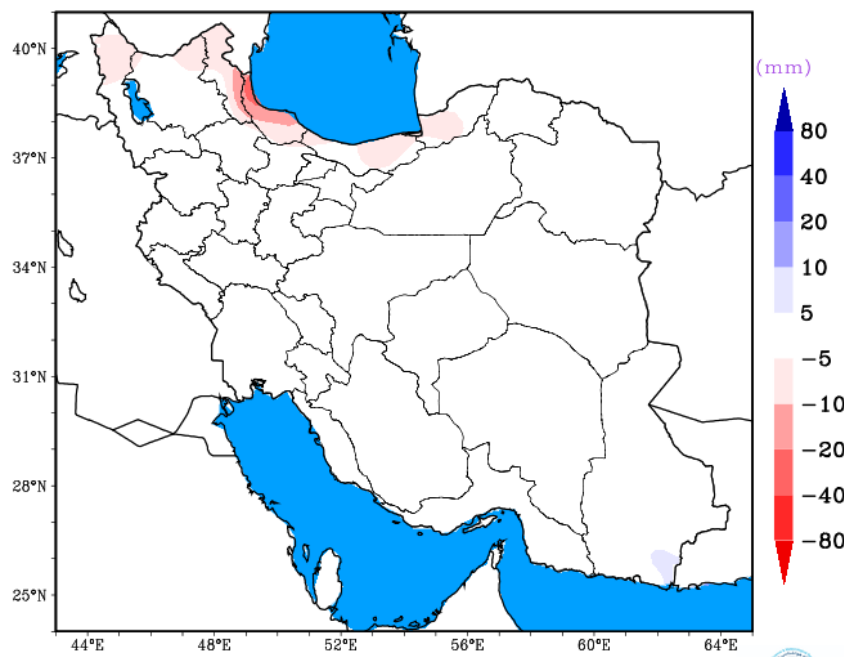


بِسْمِ اللّٰهِ الرَّحْمٰنِ الرَّحِیْمِ

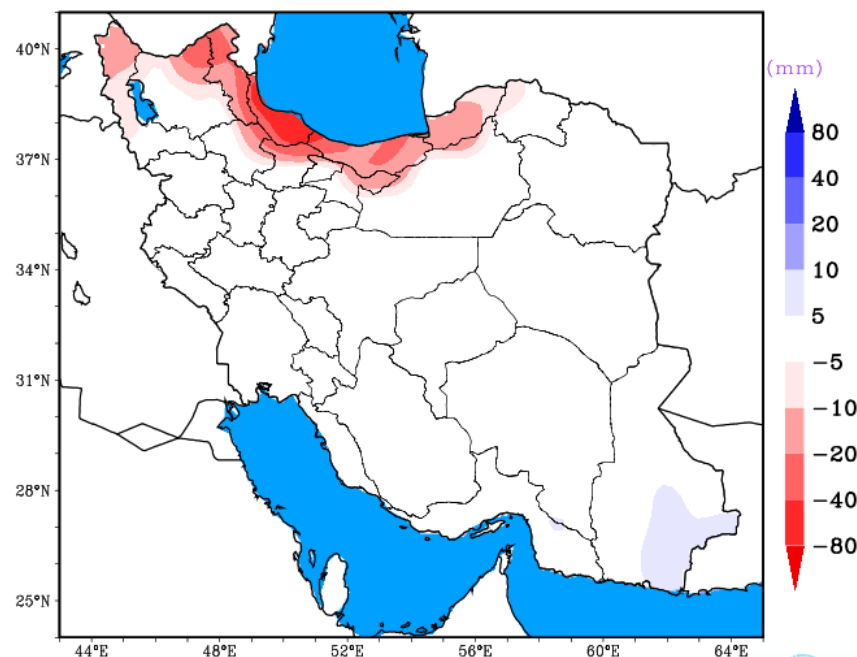
گزارش پیش بینی فصلی استان گلستان

تیر ۱۴۰۱

نیمه دوم مرداد تا نیمه اول شهریور

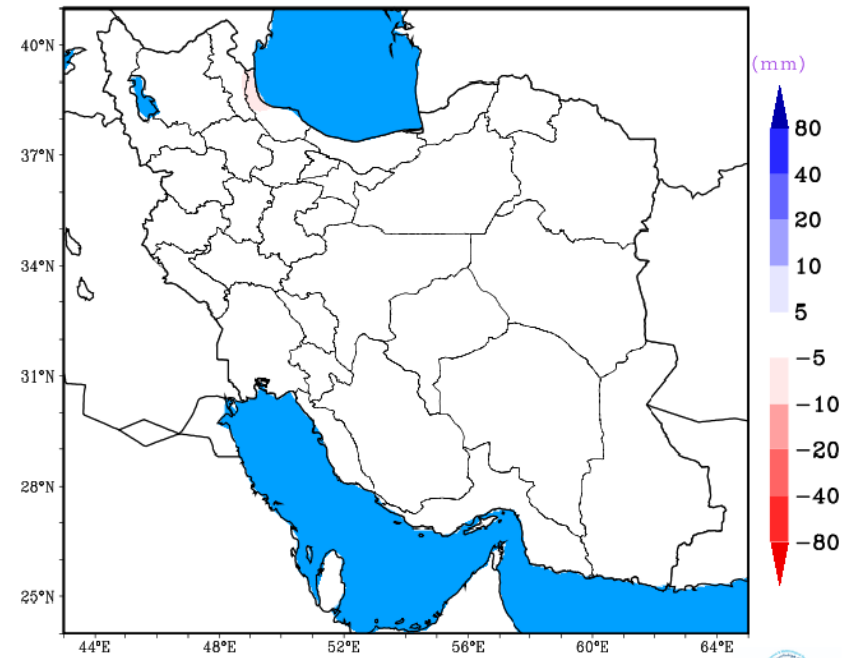


نیمه دوم تیر تا نیمه اول مرداد

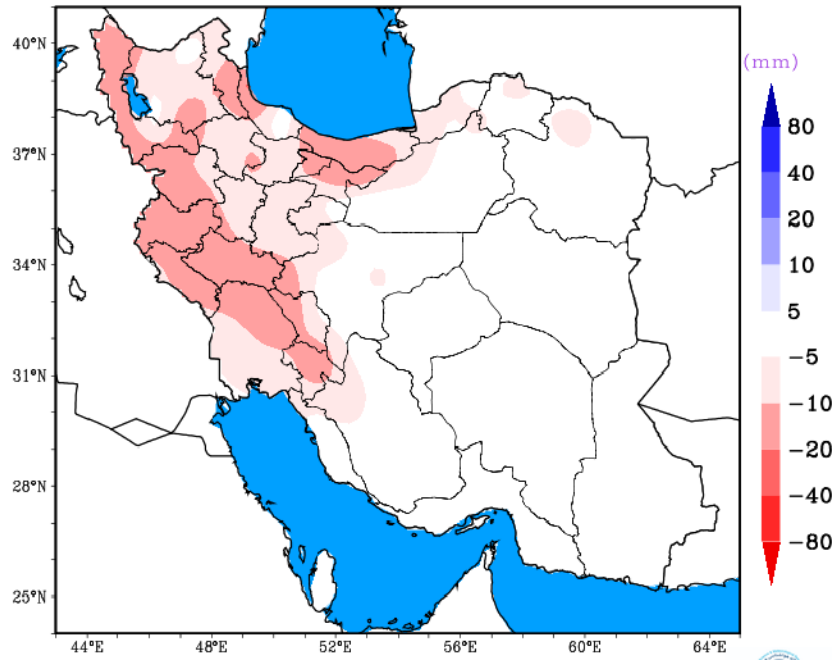


- بارش نیمه دوم تیر تا نیمه اول مرداد ماه نسبت به نرمال در شرق استان ۲۵ درصد و در غرب استان ۳۵ درصد کاهش خواهد داشت متوسط بارش بلند مدت استان در این دوره در غرب استان ۲۴ و در شرق استان حدود ۲۷ میلیمتر می باشد.
- بارش استان در نیمه دوم مرداد تا نیمه اول شهریور ماه در شرق استان نرمال خواهد بود. در غرب استان ۱۰ درصد کمتر از نرمال می باشد. متوسط بارش بلند مدت استان در این دوره در غرب استان ۱۹ و در شرق استان حدود ۲۴ میلیمتر می باشد.

نیمه دوم شهریور تا نیمه اول مهر



نیمه دوم مهر تا نیمه اول آبان

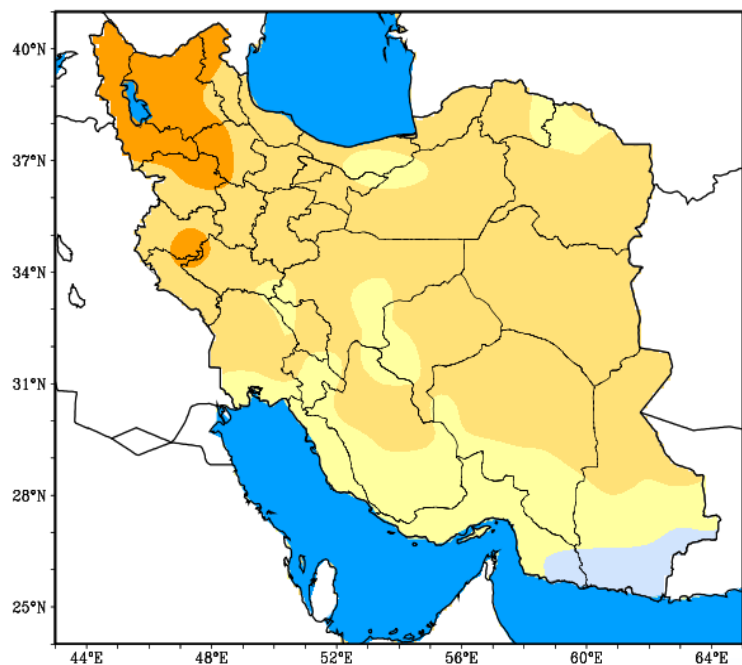


- بارش نیمه دوم شهریور تا نیمه اول مهر ماه نرمال خواهد بود. متوسط بارش بلند مدت استان در این دوره در غرب استان ۴۶ و در شرق استان حدود ۲۰ میلیمتر می باشد.
- بارش نیمه دوم مهر تا نیمه اول آبان ماه ۱۰ تا ۲۰ درصد کمتر از نرمال خواهد بود. متوسط بارش بلند مدت استان در این دوره در غرب استان ۶۰ و در شرق استان حدود ۳۸ میلیمتر می باشد.

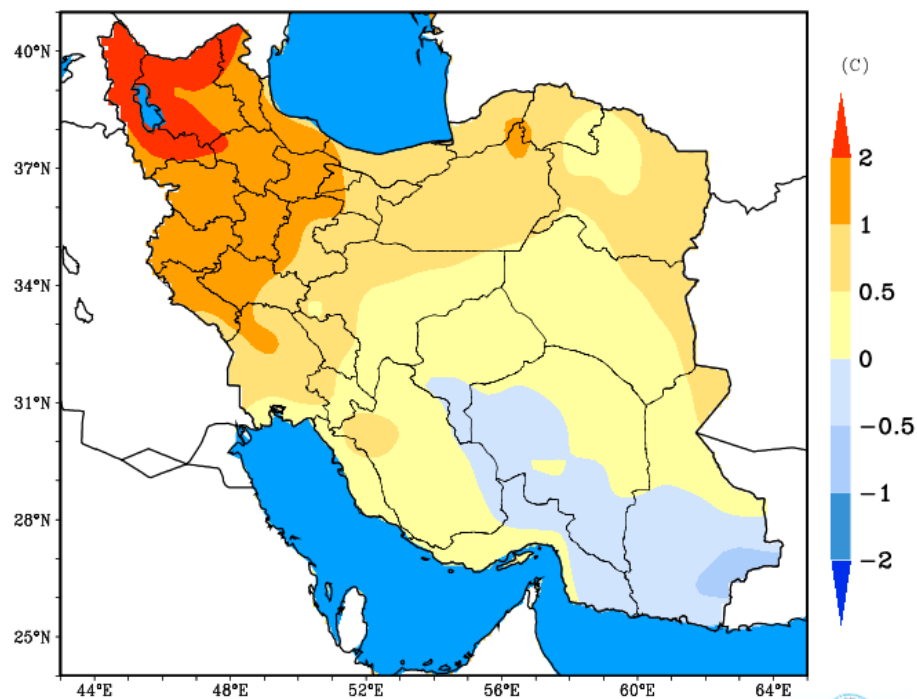
متوسط ماهانه و سالانه بارش غرب و شرق استان بر حسب میلیمتر در دوره آماری (گذشته)

| سالانه | دسامبر | نوامبر | اکتبر | سپتامبر | آگوست | جولای | ژوئن | می | آوریل | مارس | فوریه | ژانویه | بارش دوره آماری |
|--------|--------|--------|-------|---------|-------|-------|------|----|-------|------|-------|--------|-----------------|
| ۵۱۹ | ۴۲ | ۶۱ | ۶۰ | ۴۶ | ۱۹ | ۲۴ | ۲۰ | ۲۲ | ۴۲ | ۶۸ | ۵۹ | ۵۴ | غرب |
| ۴۹۰ | ۴۴ | ۴۴ | ۳۸ | ۲۰ | ۲۴ | ۲۷ | ۱۴ | ۲۷ | ۵۴ | ۷۷ | ۶۷ | ۵۴ | شرق |

پیش بینی بی هنجاری ماهانه میانگین دما



نیمه دوم مرداد تا نیمه اول شهریور

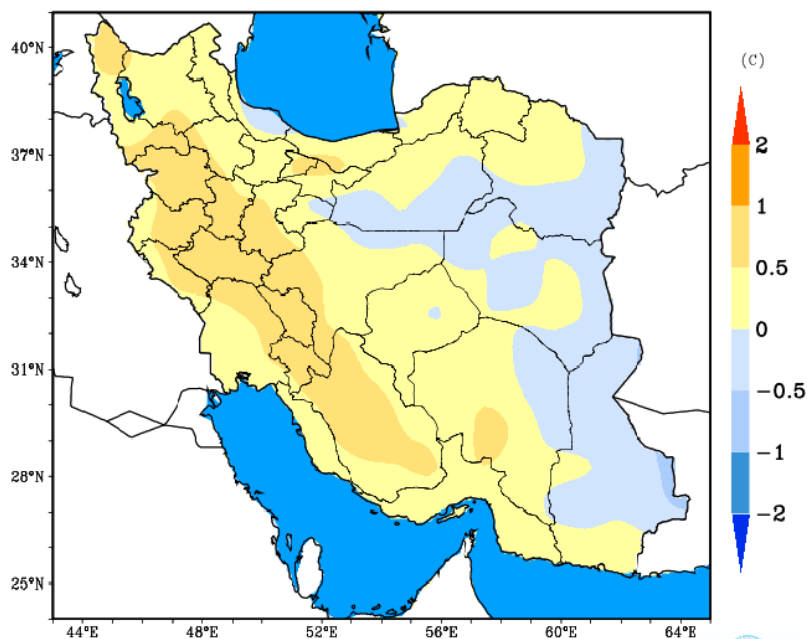


نیمه دوم تیر تا نیمه اول مرداد

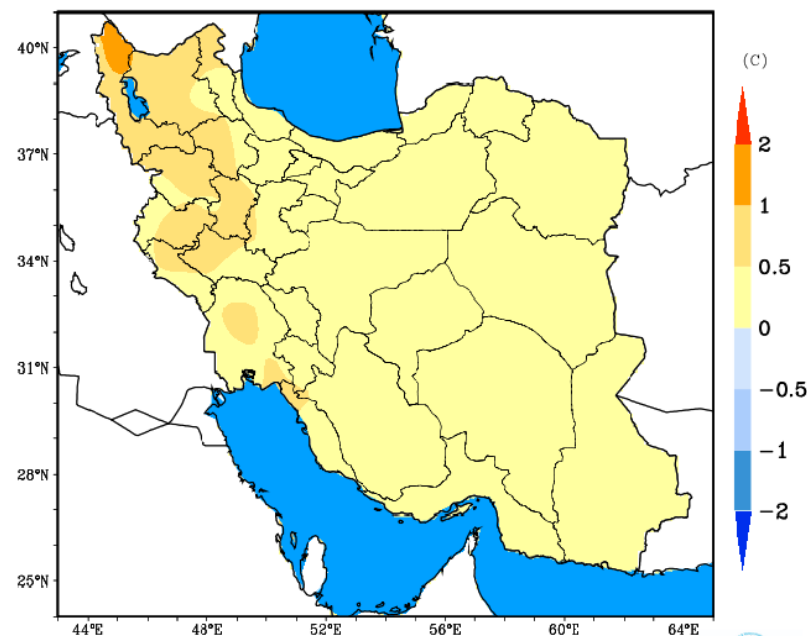
— میانگین دمای استان نیمه دوم تیر تا نیمه اول مرداد $+0,5$ تا 1 درجه بیشتر از نرمال خواهد بود. متوسط دمای بلند مدت استان در این دوره در غرب استان $28,8$ و در شرق استان حدود $29,9$ درجه سانتی گراد می باشد.

— میانگین دمای استان نیمه دوم مرداد تا نیمه اول شهریور $+0,5$ تا 1 درجه بیشتر از نرمال خواهد بود. متوسط دمای بلند مدت استان در این دوره در غرب استان $28,5$ و در شرق استان حدود $29,7$ درجه سانتی گراد می باشد.

پیش بینی بی هنجاری ماهانه میانگین دما



نیمه دوم مهر تا نیمه اول آبان



نیمه دوم شهریور تا نیمه اول مهر

– میانگین دمای استان نیمه دوم شهریور تا نیمه اول مهر نرمال تا ۰,۵ درجه بیشتر از نرمال خواهد بود. متوسط دمای بلند مدت استان در این دوره در غرب استان ۲۵,۵ و در شرق استان حدود ۲۶,۱ درجه سانتی گراد می باشد.

– میانگین دمای استان نیمه دوم مهر تا نیمه اول آبان نرمال تا ۰,۵ درجه بیشتر از نرمال خواهد بود. متوسط دمای بلند مدت استان در این دوره در غرب استان ۱۹,۶ و در شرق استان حدود ۲۰ درجه سانتی گراد می باشد.

میانگین دما ماهانه و سالانه غرب و شرق استان بر حسب درجه سانتیگراد در دوره آماری (گذشته)

| سالانه | دسامبر | نوامبر | اکتبر | سپتامبر | آگوست | جولای | ژوئن | می | آوریل | مارس | فوریه | ژانویه | میانگین دما دوره آماری |
|--------|--------|--------|-------|---------|-------|-------|------|------|-------|------|-------|--------|------------------------|
| غرب | ۹,۷ | ۱۳,۳ | ۱۹,۶ | ۲۵,۵ | ۲۸,۵ | ۲۸,۸ | ۲۶,۷ | ۲۲,۲ | ۱۶,۱ | ۱۲,۲ | ۸,۷ | ۸,۲ | ۱۸,۳ |
| شرق | ۱۰ | ۱۳,۵ | ۲۰ | ۲۶,۱ | ۲۹,۷ | ۲۹,۹ | ۲۸ | ۲۳,۲ | ۱۶,۷ | ۱۲,۵ | ۹,۱ | ۸,۶ | ۱۸,۹ |

متوسط ماهانه و سالانه بارش ایستگاه ها بر حسب میلیمتر در دوره آماری (گذشته)

| سالانه | اسفند | بهمن | دی | آذر | آبان | مهر | شهریور | مرداد | تیر | خرداد | اردیبهشت | فروردین | نام ایستگاه دوره آماری |
|--------|-------|-------|------|------|------|------|--------|-------|------|-------|----------|---------|-----------------------------|
| 515.6 | 59.0 | 59.6 | 45.5 | 52.0 | 59.8 | 56.2 | 30.0 | 18.3 | 23.8 | 18.6 | 42.5 | 50.3 | هاشم آباد گرگان (۱۳۶۳-۱۴۰۰) |
| 471.8 | 58.6 | 70.7 | 40.6 | 49.4 | 45.8 | 62.5 | 20.9 | 13.5 | 23.5 | 19.3 | 26.7 | 40.1 | فرودگاه گرگان (۱۳۸۶-۱۴۰۰) |
| 519.8 | 57.1 | 52.8 | 37.3 | 49.4 | 63.6 | 80.5 | 33.7 | 10.6 | 27.6 | 28.4 | 29.1 | 49.9 | بندرگز (۱۳۹۱-۱۴۰۰) |
| 443.5 | 48.9 | 58.0 | 38.2 | 48.1 | 48.9 | 65.2 | 28.3 | 11.6 | 32.2 | 15.5 | 19.6 | 29.0 | بندرترکمن (۱۳۸۶-۱۴۰۰) |
| 669.8 | 79.7 | 93.0 | 55.2 | 64.3 | 63.9 | 69.6 | 53.3 | 21.4 | 29.2 | 27.4 | 46.9 | 65.8 | علی آباد کنول (۱۳۸۴-۱۴۰۰) |
| 524.1 | 60.7 | 66.8 | 43.4 | 52.6 | 56.4 | 66.8 | 33.3 | 15.1 | 27.3 | 21.9 | 33.0 | 47.0 | غرب استان |
| 454.1 | 60.8 | 63.4 | 39.3 | 48.0 | 41.2 | 33.4 | 17.4 | 25.0 | 20.4 | 14.5 | 39.0 | 51.9 | گنبد کاوس (۱۳۷۱-۱۴۰۰) |
| 595.3 | 80.8 | 87.8 | 50.6 | 59.9 | 48.9 | 32.8 | 26.5 | 33.1 | 27.0 | 24.4 | 49.7 | 73.9 | کلاله (۱۳۸۰-۱۴۰۰) |
| 363.2 | 46.7 | 46.1 | 27.7 | 36.7 | 33.9 | 27.2 | 15.5 | 12.8 | 18.5 | 17.9 | 33.4 | 46.6 | مراوه تپه (۱۳۷۲-۱۴۰۰) |
| 250.7 | 40.5 | 43.3 | 22.5 | 20.9 | 21.2 | 25.9 | 4.2 | 8.7 | 8.0 | 7.5 | 23.5 | 24.5 | اینچه برون (۱۳۸۹-۱۴۰۰) |
| 775.8 | 113.1 | 116.4 | 69.3 | 72.5 | 64.4 | 51.5 | 16.2 | 47.3 | 43.6 | 28.8 | 59.0 | 93.7 | مینودشت (۱۳۹۳-۱۴۰۰) |
| 487.8 | 68.4 | 71.4 | 41.9 | 47.6 | 41.9 | 34.2 | 15.9 | 25.4 | 23.5 | 18.6 | 40.9 | 58.1 | شرق استان |

متوسط ماهانه و سالانه میانگین دما ایستگاه ها بر حسب درجه سانتیگراد در دوره آماری (گذشته)

| سالانه | اسفند | بهمن | دی | آذر | آبان | مهر | شهریور | مرداد | تیر | خرداد | اردیبهشت | فروردین | نام ایستگاه دوره آماری |
|--------|-------|------|------|------|------|------|--------|-------|------|-------|----------|---------|-----------------------------|
| 18.0 | 10.2 | 8.0 | 8.3 | 10.4 | 15.6 | 21.3 | 26.4 | 28.6 | 27.8 | 25.1 | 19.5 | 14.3 | هاشم آباد گرگان (۱۳۶۳-۱۴۰۰) |
| 18.1 | 10.6 | 7.9 | 7.7 | 9.8 | 14.9 | 21.3 | 27.0 | 29.2 | 28.8 | 26.0 | 20.0 | 14.4 | فرودگاه گرگان (۱۳۸۶-۱۴۰۰) |
| 18.8 | 11.6 | 9.3 | 9.6 | 11.2 | 16.0 | 21.5 | 27.2 | 28.9 | 28.4 | 25.7 | 20.7 | 15.3 | بندرگز (۱۳۹۱-۱۴۰۰) |
| 18.3 | 11.1 | 8.5 | 8.6 | 10.6 | 15.5 | 21.5 | 26.8 | 28.8 | 28.1 | 25.3 | 20.2 | 15.0 | بندرترکمن (۱۳۸۶-۱۴۰۰) |
| 17.9 | 10.8 | 8.3 | 8.2 | 10.3 | 14.9 | 20.6 | 25.9 | 28.6 | 28.2 | 25.4 | 19.6 | 14.3 | علی آباد کنول (۱۳۸۴-۱۴۰۰) |
| 18.2 | 10.9 | 8.4 | 8.5 | 10.5 | 15.4 | 21.2 | 26.7 | 28.8 | 28.3 | 25.5 | 20.0 | 14.6 | غرب استان |
| 18.7 | 10.8 | 8.6 | 8.8 | 10.7 | 15.8 | 21.8 | 27.5 | 30.0 | 29.3 | 26.4 | 20.3 | 14.9 | گنبد کاوس (۱۳۷۱-۱۴۰۰) |
| 18.5 | 11.1 | 8.7 | 8.6 | 10.6 | 15.7 | 21.7 | 26.9 | 29.4 | 29.0 | 26.0 | 19.8 | 14.5 | کلاله (۱۳۸۰-۱۴۰۰) |
| 18.4 | 10.5 | 8.0 | 8.5 | 10.1 | 15.2 | 21.3 | 27.0 | 29.7 | 28.7 | 26.2 | 20.3 | 15.0 | مراوه تپه (۱۳۷۲-۱۴۰۰) |
| 19.4 | 11.3 | 8.5 | 8.7 | 10.2 | 15.2 | 21.9 | 28.3 | 31.2 | 31.0 | 28.0 | 22.3 | 16.1 | اینچه برون (۱۳۸۹-۱۴۰۰) |
| 19.4 | 11.7 | 10.0 | 11.1 | 11.3 | 15.9 | 21.4 | 27.8 | 30.0 | 30.1 | 27.3 | 21.5 | 15.3 | مینودشت (۱۳۹۳-۱۴۰۰) |
| 18.9 | 11.1 | 8.7 | 9.1 | 10.6 | 15.5 | 21.6 | 27.5 | 30.1 | 29.6 | 26.8 | 20.8 | 15.1 | شرق استان |