

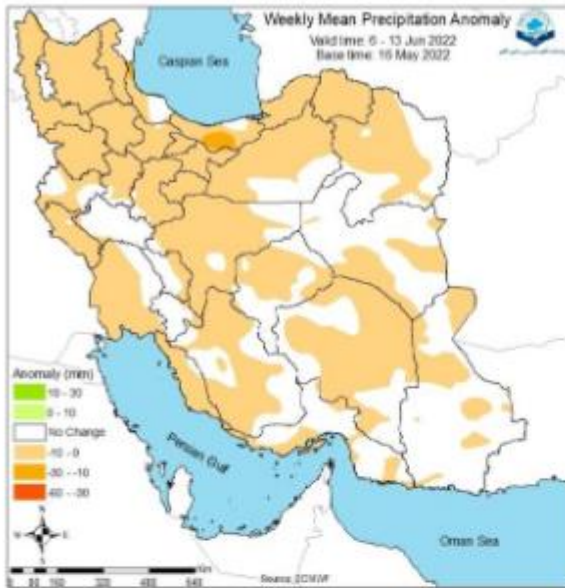
بِسْمِ اللّٰهِ الرَّحْمٰنِ الرَّحِیْمِ

گزارش پیش بینی فصلی استان گلستان

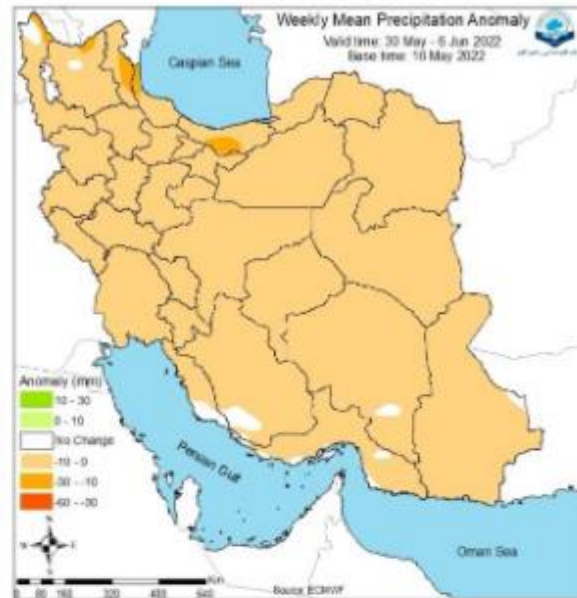
خرداد ۱۴۰۱

پیش بینی بی هنجاری هفتگی بارش

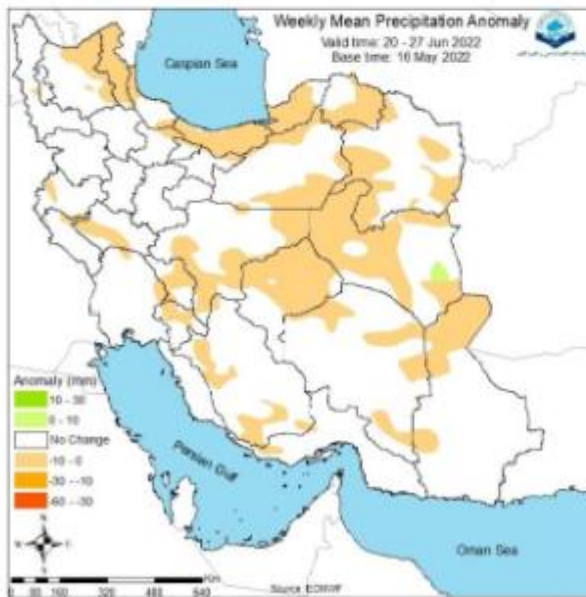
بارش نیمه اول خرداد ماه در حدود ۳۰ درصد کمتر از متوسط بلند مدت این ماه پیش بینی می شود.



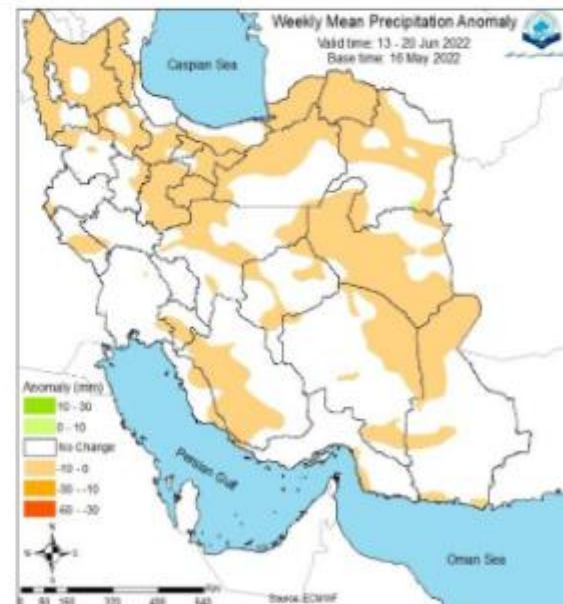
۱۶ تا ۲۲ خرداد



۹ تا ۱۵ خرداد

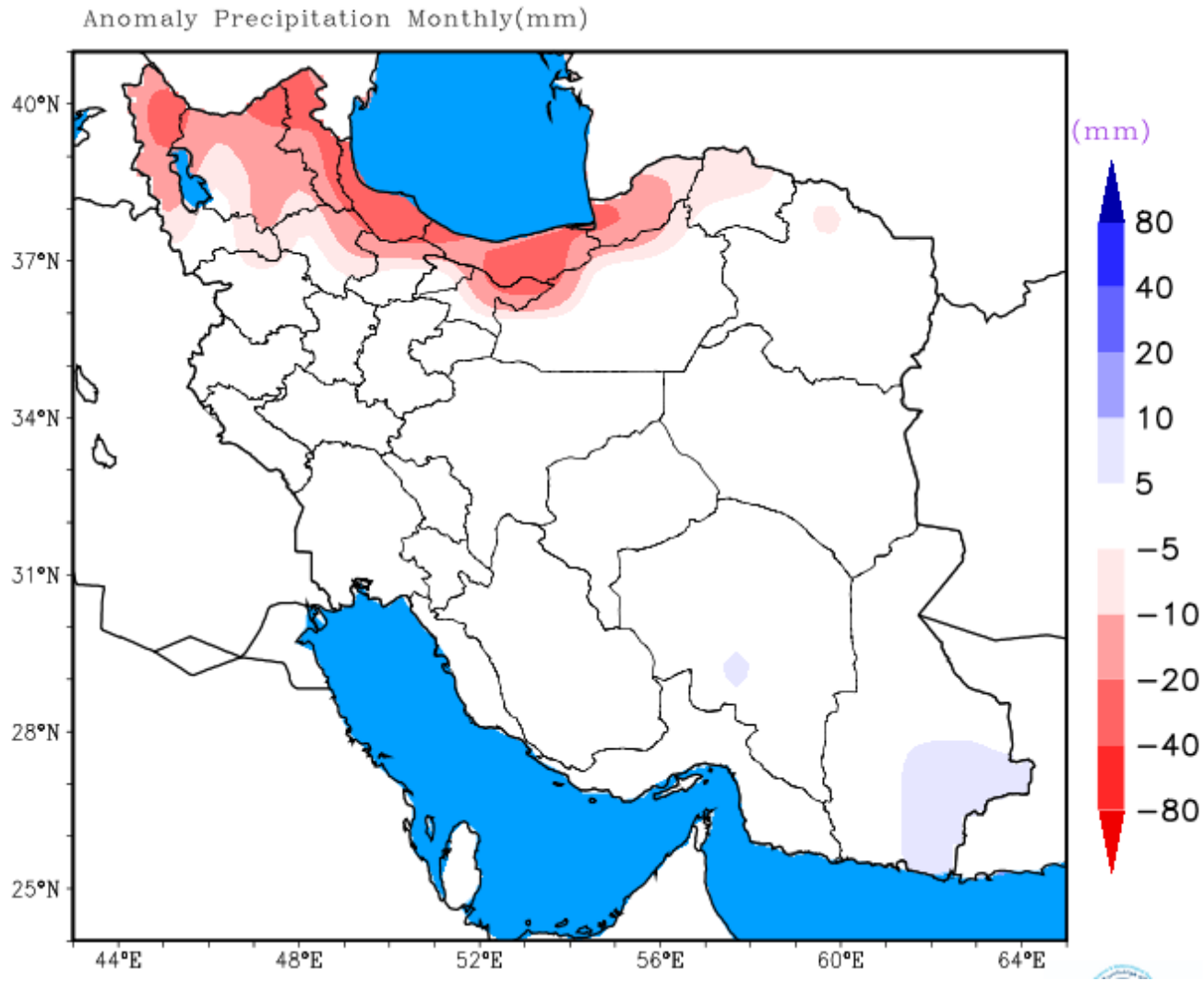


۳۰ خرداد تا ۵ تیر



۲۳ تا ۲۹ خرداد

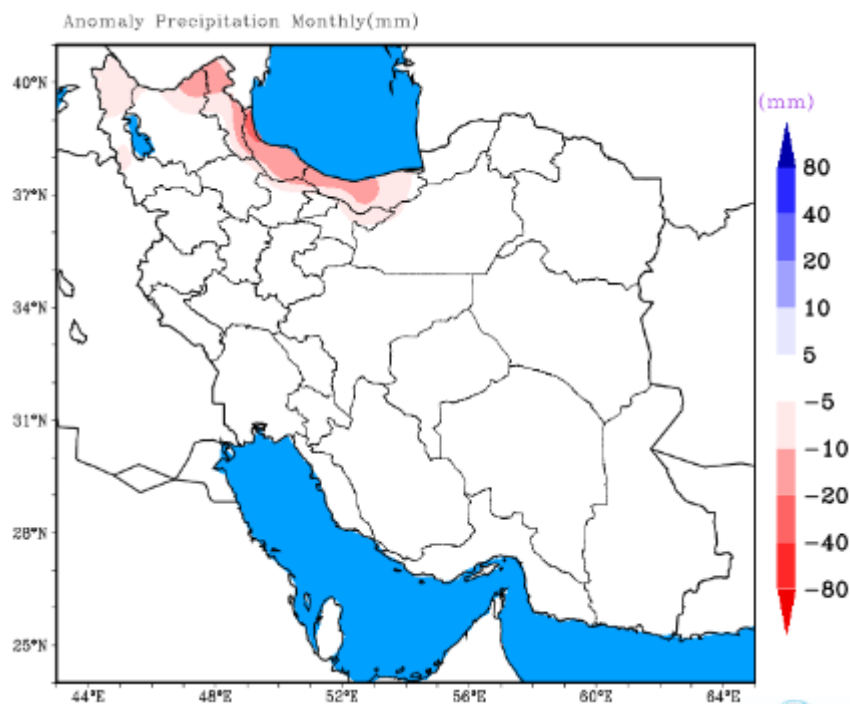
پیش بینی بی هنجاری ماهانه بارش



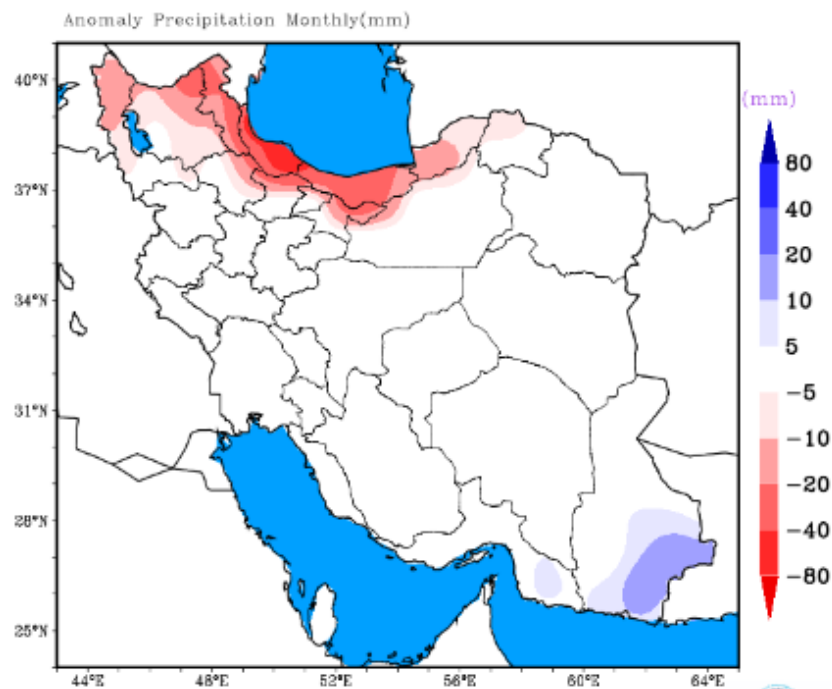
بارش نیمه دوم خرداد تا نیمه اول
تیرماه در غرب و مرکز استان
استان در حدود ۳۰ تا ۴۰ درصد
و در شرق استان ۲۰ تا ۳۰ درصد
کمتر از متوسط بلند مدت این ماه
پیش بینی می شود. میانگین
بارش خرداد ماه در طول دوره
آماره در غرب استان حدود ۲۲
و در شرق استان حدود ۱۹
میلیمتر می باشد.

پیش بینی بی هنجاری ماهانه بارش

نیمه دوم مرداد تا نیمه اول شهریور

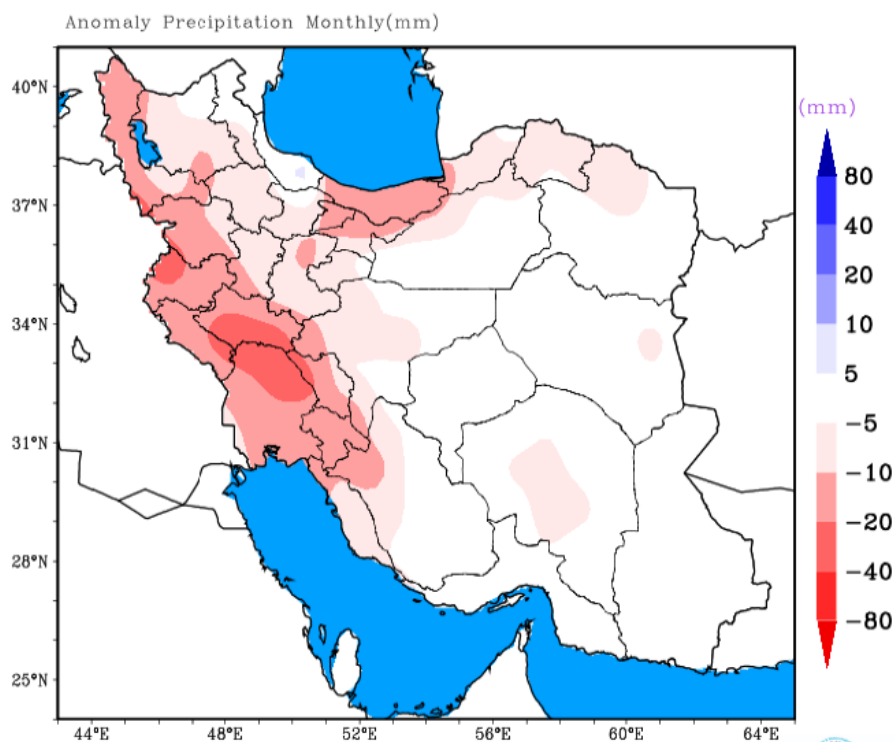


نیمه دوم تیر تا نیمه اول مرداد

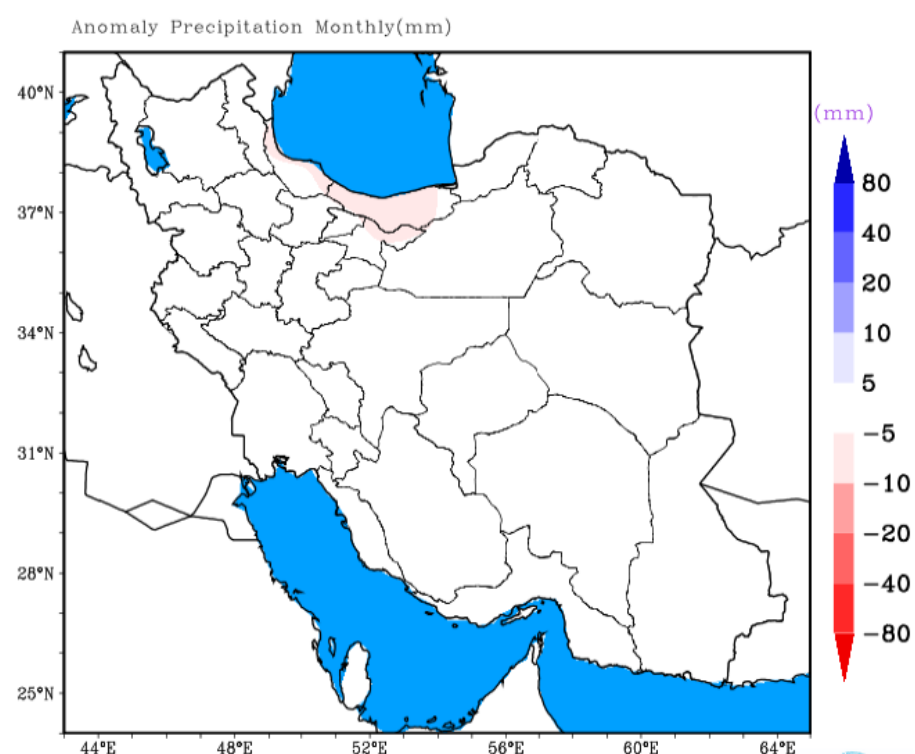


- بارش نیمه دوم تیر تا نیمه اول مرداد ماه نسبت به نرمال در شرق استان ۲۵ درصد و در غرب استان ۳۵ درصد کاهش خواهد داشت متوسط بارش بلند مدت استان در این دوره در غرب استان ۲۲ و در شرق استان حدود ۲۴ میلیمتر می باشد.
- بارش استان در نیمه دوم مرداد تا نیمه اول شهریور ماه نرمال خواهد بود. متوسط بارش بلند مدت استان در این دوره در غرب استان ۲۳ و در شرق استان حدود ۲۱ میلیمتر می باشد.

نیمه دوم مهر تا نیمه اول آبان



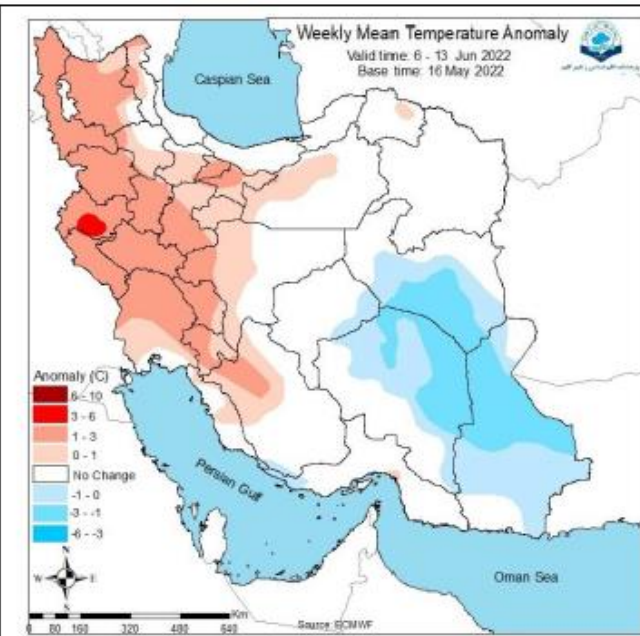
نیمه دوم شهریور تا نیمه اول مهر



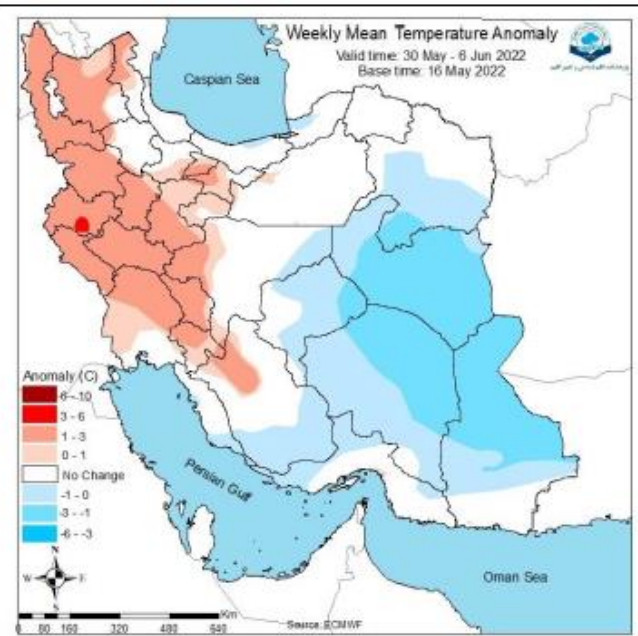
- بارش نیمه دوم شهریور تا نیمه اول مهر ماه نرمال خواهد بود. متوسط بارش بلند مدت استان در این دوره در غرب استان ۴۹ و در شرق استان حدود ۲۸ میلیمتر می باشد.
- بارش نیمه دوم مهر تا نیمه اول آبان ماه ۱۰ تا ۲۰ درصد کمتر از نرمال خواهد بود. متوسط بارش بلند مدت استان در این دوره در غرب استان ۶۰ و در شرق استان حدود ۴۵ میلیمتر می باشد.

متوسط ماهانه و سالانه بارش غرب و شرق استان بر حسب میلیمتر در دوره آماری (گذشته)

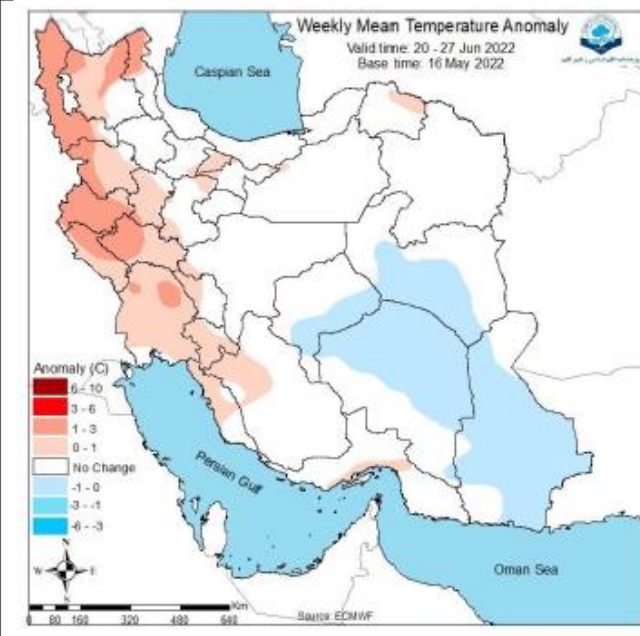
نام ایستگاه دوره آماری	فروردین	اردیبهشت	خرداد	تیر	مرداد	شهریور	مهر	آبان	آذر	دی	بهمن	اسفند	سالانه
غرب استان	47.0	33.0	21.9	27.3	15.1	33.3	66.8	56.4	52.6	43.4	66.8	60.7	524.1
شرق استان	58.1	40.9	18.6	23.5	25.4	15.9	34.2	41.9	47.6	41.9	71.4	68.4	487.8



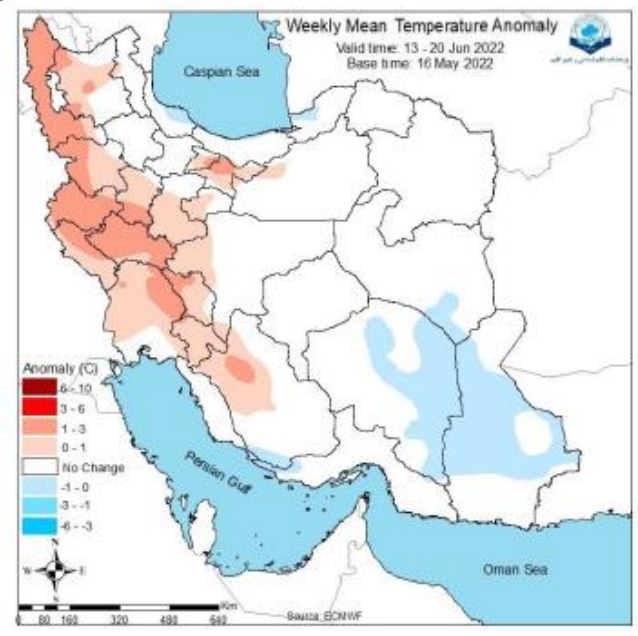
۱۶ تا ۲۲ خرداد



۹ تا ۱۵ خرداد



۳۰ خرداد تا ۵ تیر

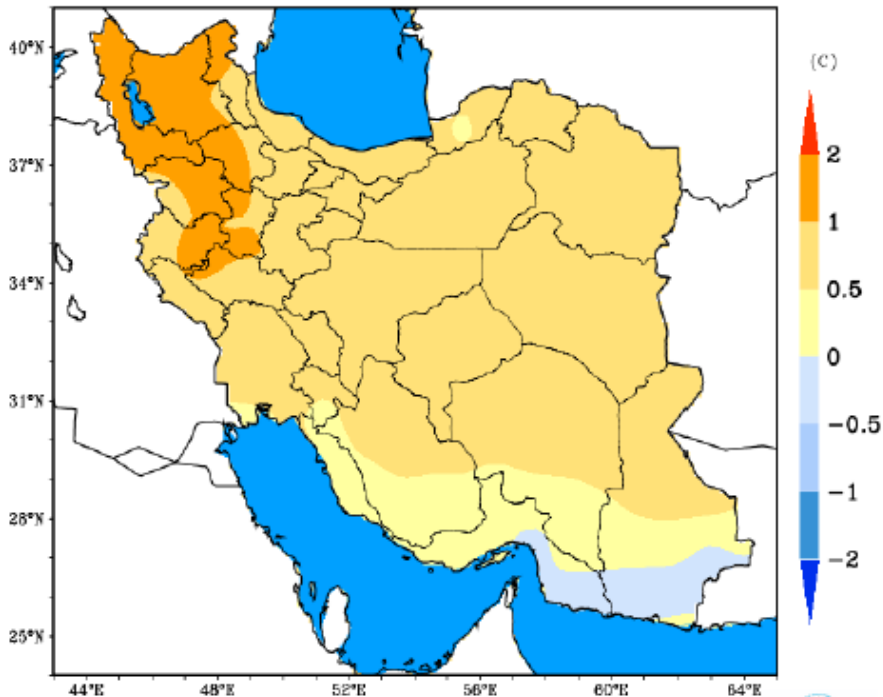


۲۳ تا ۲۹ خرداد

میانگین دمای استان **خرداد ماه** در حد
نرمال خواهد بود. میانگین دمای خردا
ماه در غرب استان ۲۵,۵ و در شرق استان
۲۶,۸ می باشد.

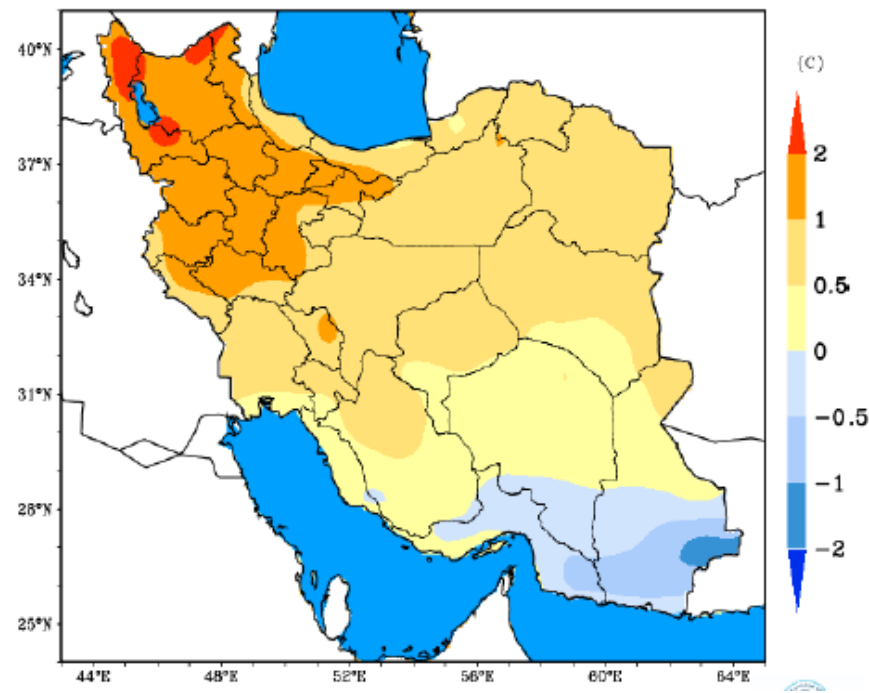
پیش بینی بی هنجاری ماهانه میانگین دما

Anomaly Temperature Monthly(C)



نیمه دوم مرداد تا نیمه اول شهریور

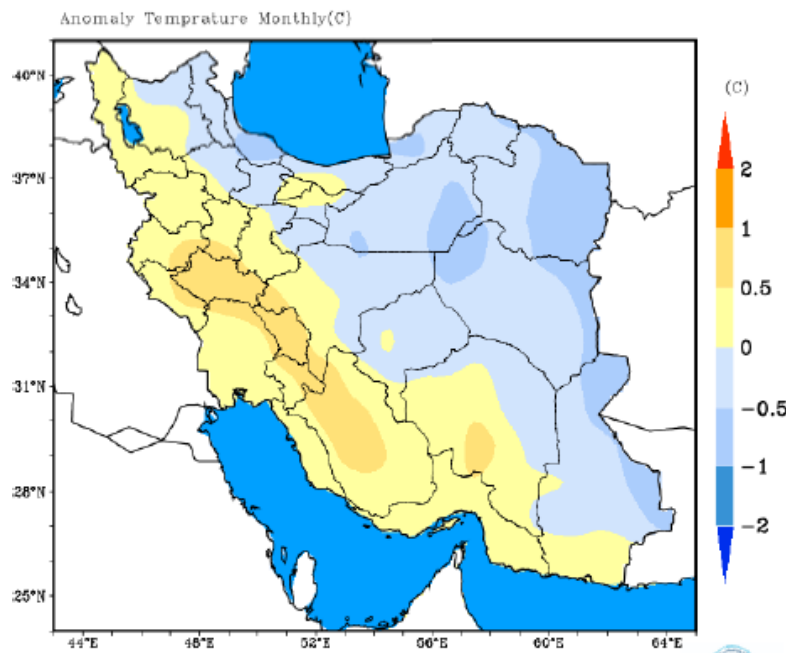
Anomaly Temperature Monthly(C)



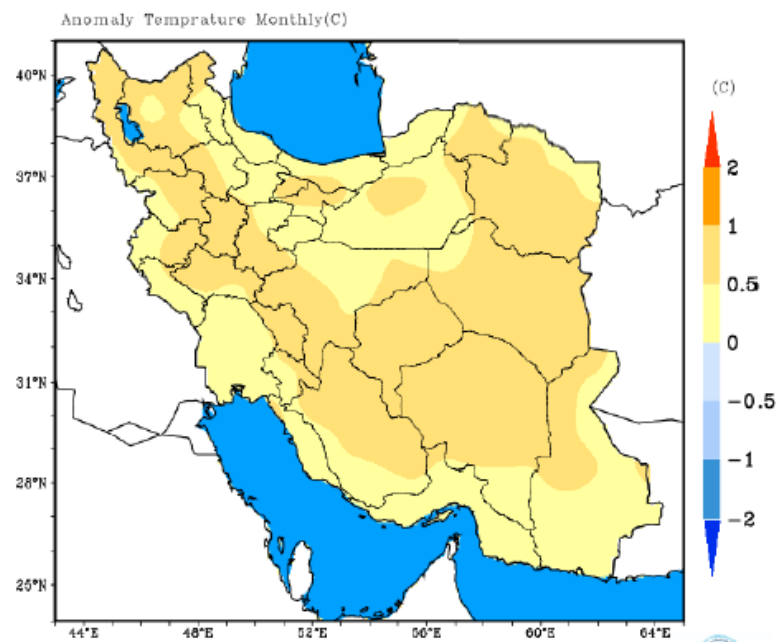
نیمه دوم تیر تا نیمه اول مرداد

- میانگین دمای استان **نیمه دوم تیر تا نیمه اول مرداد** $+0,5$ تا 1 درجه بیشتر از نرمال خواهد بود. متوسط دمای بلند مدت استان در این دوره در غرب استان $28,5$ و در شرق استان حدود 30 درجه سانتی گراد می باشد.
- میانگین دمای استان **نیمه دوم مرداد تا نیمه اول شهریور** $+0,5$ تا 1 درجه بیشتر از نرمال خواهد بود. متوسط دمای بلند مدت استان در این دوره در غرب استان 28 و در شرق استان حدود $29,1$ درجه سانتی گراد می باشد.

پیش بینی بی هنجاری ماهانه میانگین دما



نیمه دوم مهر تا نیمه اول آبان



نیمه دوم شهریور تا نیمه اول مهر

– میانگین دمای استان نیمه دوم شهریور تا نیمه اول مهر شمال تا ۰,۵ درجه بیشتر از نرمال خواهد بود. متوسط دمای بلند مدت استان در این دوره در غرب استان ۲۴,۲ و در شرق استان حدود ۲۵ درجه سانتی گراد می باشد.

– میانگین دمای استان نیمه دوم مهر تا نیمه اول آبان شمال تا ۰,۵ درجه کمتر از نرمال خواهد بود. متوسط دمای بلند مدت استان در این دوره در غرب استان ۱۸,۱ و در شرق استان حدود ۱۹ درجه سانتی گراد می باشد.

میانگین دما ماهانه و سالانه غرب و شرق استان بر حسب درجه سانتیگراد در دوره آماری (گذشته)

نام ایستگاه دوره آماری	فروردین	اردیبهشت	خرداد	تیر	مرداد	شهریور	مهر	آبان	آذر	دی	بهمن	اسفند	سالانه
غرب استان	14.6	20.0	25.5	28.3	28.8	26.7	21.2	15.4	10.5	8.5	8.4	10.9	18.2
شرق استان	15.1	20.8	26.8	29.6	30.1	27.5	21.6	15.5	10.6	9.1	8.7	11.1	18.9

متوسط ماهانه و سالانه بارش ایستگاه ها بر حسب میلیمتر در دوره آماری (گذشته)

نام ایستگاه دوره آماری	فروردین	اردیبهشت	خرداد	تیر	مرداد	شهریور	مهر	آبان	آذر	دی	بهمن	اسفند	سالانه
هاشم آباد گرگان (۱۳۶۳-۱۴۰۰)	50.3	42.5	18.6	23.8	18.3	30.0	56.2	59.8	52.0	45.5	59.6	59.0	515.6
فرودگاه گرگان (۱۳۸۶-۱۴۰۰)	40.1	26.7	19.3	23.5	13.5	20.9	62.5	45.8	49.4	40.6	70.7	58.6	471.8
بندرگز (۱۳۹۱-۱۴۰۰)	49.9	29.1	28.4	27.6	10.6	33.7	80.5	63.6	49.4	37.3	52.8	57.1	519.8
بندرترکمن (۱۳۸۶-۱۴۰۰)	29.0	19.6	15.5	32.2	11.6	28.3	65.2	48.9	48.1	38.2	58.0	48.9	443.5
علی آباد کنول (۱۳۸۴-۱۴۰۰)	65.8	46.9	27.4	29.2	21.4	53.3	69.6	63.9	64.3	55.2	93.0	79.7	669.8
غرب استان	47.0	33.0	21.9	27.3	15.1	33.3	66.8	56.4	52.6	43.4	66.8	60.7	524.1
گنبد کاوس (۱۳۷۱-۱۴۰۰)	51.9	39.0	14.5	20.4	25.0	17.4	33.4	41.2	48.0	39.3	63.4	60.8	454.1
کلاله (۱۳۸۰-۱۴۰۰)	73.9	49.7	24.4	27.0	33.1	26.5	32.8	48.9	59.9	50.6	87.8	80.8	595.3
مراوه تپه (۱۳۷۲-۱۴۰۰)	46.6	33.4	17.9	18.5	12.8	15.5	27.2	33.9	36.7	27.7	46.1	46.7	363.2
اینچه برون (۱۳۸۹-۱۴۰۰)	24.5	23.5	7.5	8.0	8.7	4.2	25.9	21.2	20.9	22.5	43.3	40.5	250.7
مینودشت (۱۳۹۳-۱۴۰۰)	93.7	59.0	28.8	43.6	47.3	16.2	51.5	64.4	72.5	69.3	116.4	113.1	775.8
شرق استان	58.1	40.9	18.6	23.5	25.4	15.9	34.2	41.9	47.6	41.9	71.4	68.4	487.8

متوسط ماهانه و سالانه میانگین دما ایستگاه ها بر حسب درجه سانتیگراد در دوره آماری (گذشته)

نام ایستگاه دوره آماری	فروردین	اردیبهشت	خرداد	تیر	مرداد	شهریور	مهر	آبان	آذر	دی	بهمن	اسفند	سالانه
هاشم آباد گرگان (۱۳۶۳-۱۴۰۰)	14.3	19.5	25.1	27.8	28.6	26.4	21.3	15.6	10.4	8.3	8.0	10.2	18.0
فرودگاه گرگان (۱۳۸۶-۱۴۰۰)	14.4	20.0	26.0	28.8	29.2	27.0	21.3	14.9	9.8	7.7	7.9	10.6	18.1
بندرگز (۱۳۹۱-۱۴۰۰)	15.3	20.7	25.7	28.4	28.9	27.2	21.5	16.0	11.2	9.6	9.3	11.6	18.8
بندرترکمن (۱۳۸۶-۱۴۰۰)	15.0	20.2	25.3	28.1	28.8	26.8	21.5	15.5	10.6	8.6	8.5	11.1	18.3
علی آباد کنول (۱۳۸۴-۱۴۰۰)	14.3	19.6	25.4	28.2	28.6	25.9	20.6	14.9	10.3	8.2	8.3	10.8	17.9
غرب استان	14.6	20.0	25.5	28.3	28.8	26.7	21.2	15.4	10.5	8.5	8.4	10.9	18.2
گنبد کاوس (۱۳۷۱-۱۴۰۰)	14.9	20.3	26.4	29.3	30.0	27.5	21.8	15.8	10.7	8.8	8.6	10.8	18.7
کلاله (۱۳۸۰-۱۴۰۰)	14.5	19.8	26.0	29.0	29.4	26.9	21.7	15.7	10.6	8.6	8.7	11.1	18.5
مراوه تپه (۱۳۷۲-۱۴۰۰)	15.0	20.3	26.2	28.7	29.7	27.0	21.3	15.2	10.1	8.5	8.0	10.5	18.4
اینچه برون (۱۳۸۹-۱۴۰۰)	16.1	22.3	28.0	31.0	31.2	28.3	21.9	15.2	10.2	8.7	8.5	11.3	19.4
مینودشت (۱۳۹۳-۱۴۰۰)	15.3	21.5	27.3	30.1	30.0	27.8	21.4	15.9	11.3	11.1	10.0	11.7	19.4
شرق استان	15.1	20.8	26.8	29.6	30.1	27.5	21.6	15.5	10.6	9.1	8.7	11.1	18.9