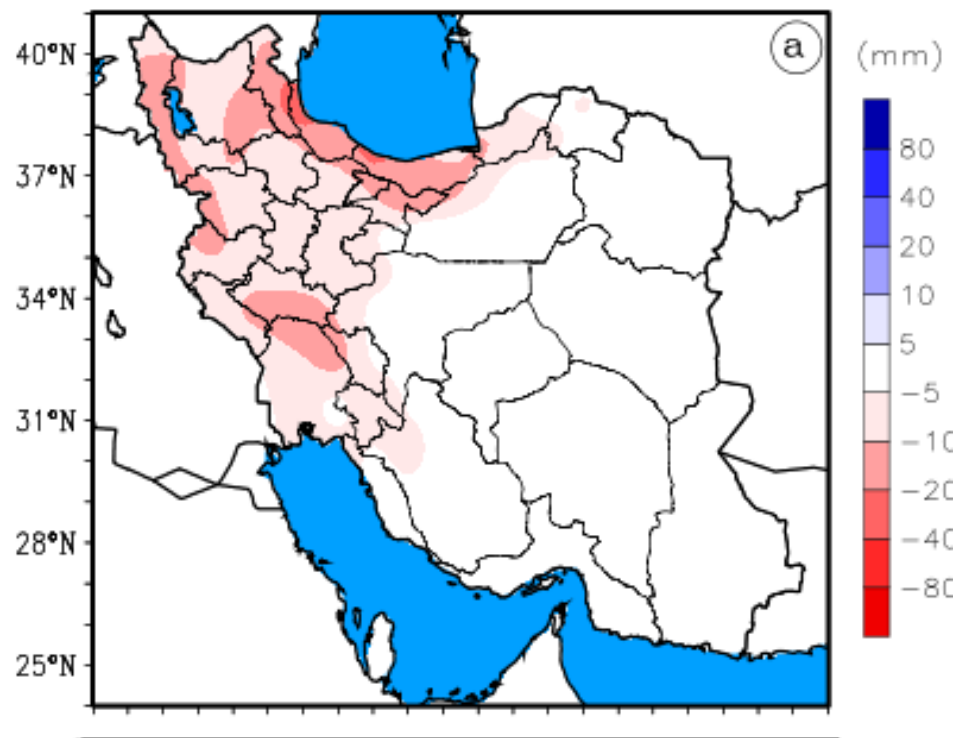
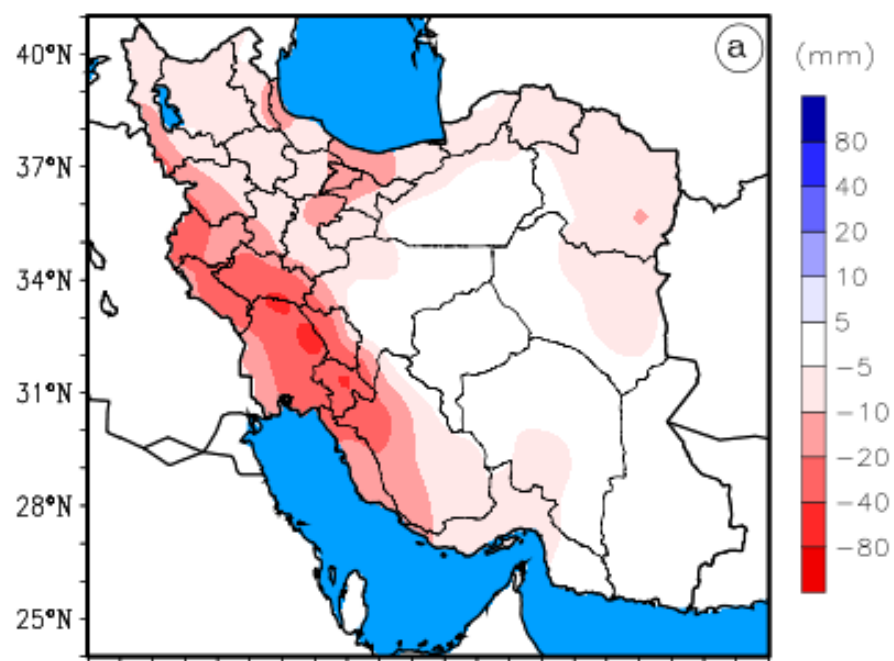


بِسْمِ اللَّهِ الرَّحْمَنِ  
رَحِيمٍ

# گزارش پیش بینی فصلی استان گلستان

مهر ۱۴۰۰

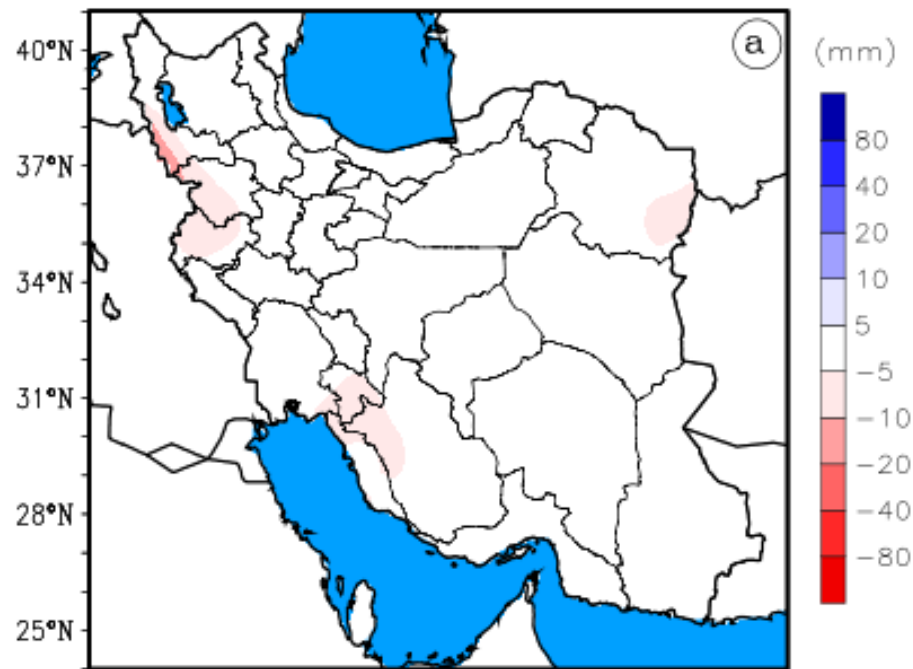


– بارش ۹ مهر تا ۹ آبان در مرکز و غرب استان ۱۰ تا ۲۰ درصد کمتر از نرمال و شمال شرق نرمال خواهد بود.

– بارش ۱۰ آبان تا ۹ آذر ۱۰ تا ۲۰ درصد کمتر از نرمال خواهد بود.

۱۱ دی تا ۱۱ بهمن

۱۰ آذر تا ۱۰ دی

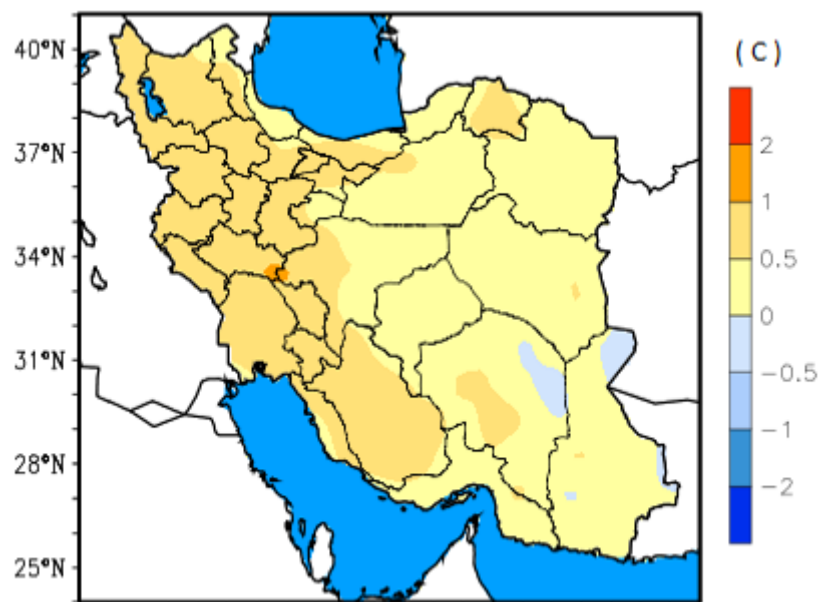


– بارش ۱۰ آذر تا ۱۱ بهمن در کل استان نرمال خواهد بود.

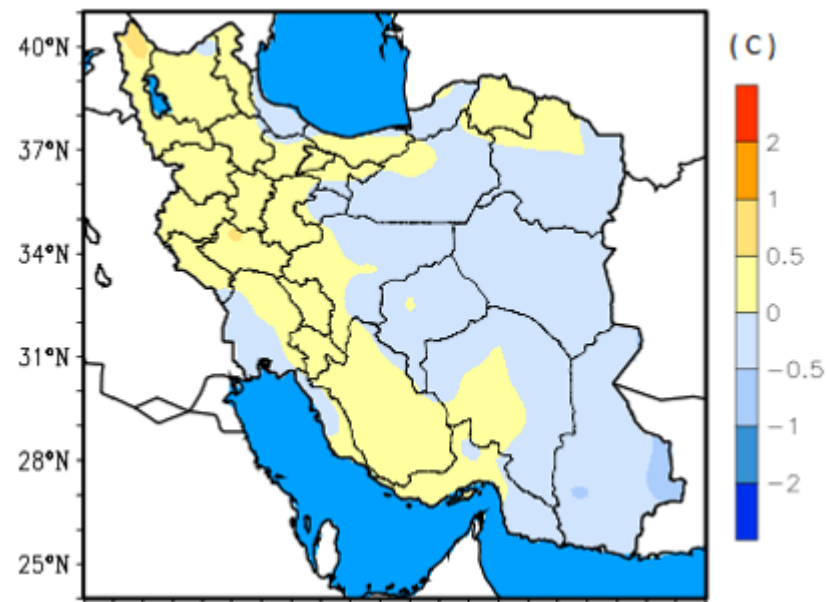
متوسط ماهانه و سالانه بارش غرب و شرق استان بر حسب میلیمتر در دوره آماری (گذشته)

	فروردین	اردیبهشت	خرداد	تیر	مرداد	شهریور	مهر	آبان	آذر	دی	بهمن	اسفند	سالانه
غرب استان	۴۸٫۹	۳۲٫۹	۲۲٫۵	۲۷٫۹	۱۵٫۷	۳۵٫۳	۶۶٫۶	۵۶٫۶	۵۴٫۷	۴۲٫۷	۶۵٫۴	۶۰٫۸	۵۳۰٫۰
شرق استان	۶۰٫۵	۴۱٫۳	۱۸٫۵	۲۳٫۹	۲۶٫۰	۱۶٫۳	۳۲٫۱	۴۲٫۷	۵۰٫۰	۴۱٫۵	۷۱٫۸	۶۸٫۶	۴۹۳٫۱

پیش بینی بی هنجاری ماهانه میانگین دما



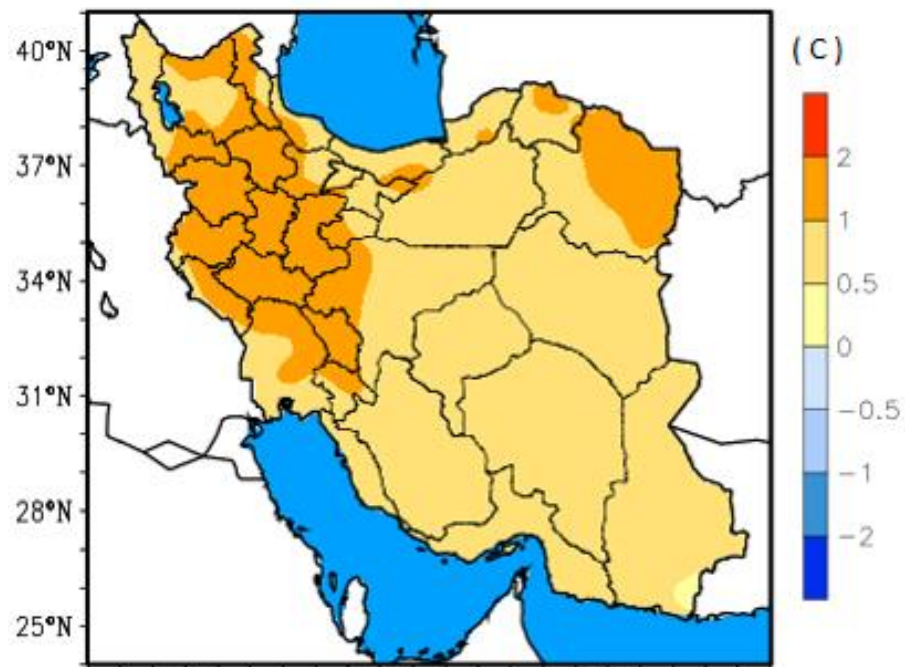
۱۰ آبان تا ۹ آذر



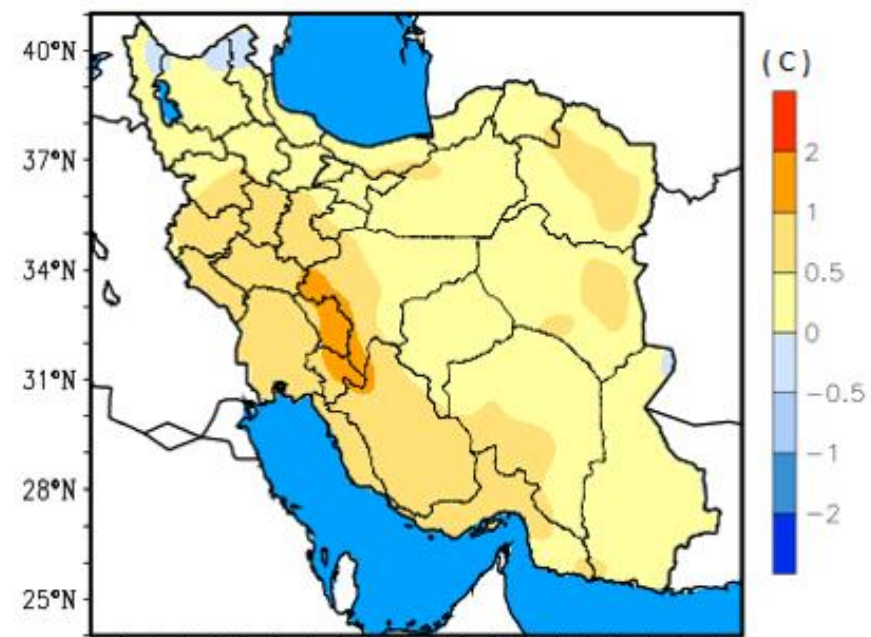
۹ مهر تا ۹ آبان

— میانگین دما ۹ مهر تا ۹ آبان ۰٫۵ درجه کمتر از نرمال خواهد بود.

— میانگین دما ۱۰ آبان تا ۹ آذر ۰٫۵ درجه بیشتر از نرمال خواهد بود.



۱۱ دی تا ۱۱ بهمن



۱۰ آذر تا ۱۰ دی

– میانگین دمای استان ۱۰ آذر تا ۱۰ دی ۰٫۵ درجه نسبت به نرمال افزایش خواهد داشت.  
 – میانگین دمای استان ۱۱ دی تا ۱۱ بهمن در اکثر مناطق استان ۰٫۵ تا ۱ درجه نسبت به نرمال افزایش خواهد داشت.

میانگین دما ماهانه و سالانه غرب و شرق استان بر حسب درجه سانتیگراد در دوره آماری (گذشته)

نام ایستگاه دوره آماری	فروردین	اردیبهشت	خرداد	تیر	مرداد	شهریور	مهر	آبان	آذر	دی	بهمن	اسفند	سالانه
غرب استان	۱۴٫۵	۱۹٫۹	۲۵٫۴	۲۸٫۱	۲۸٫۷	۲۶٫۶	۲۱٫۳	۱۵٫۵	۱۰٫۳	۸٫۴	۸٫۴	۱۰٫۸	۱۸٫۱
شرق استان	۱۵٫۰	۲۰٫۷	۲۶٫۷	۲۹٫۵	۳۰٫۰	۲۷٫۴	۲۱٫۷	۱۵٫۷	۱۰٫۳	۹٫۱	۸٫۷	۱۱٫۰	۱۸٫۸

متوسط ماهانه و سالانه بارش ایستگاه ها بر حسب میلیمتر در دوره آماری (گذشته)

نام ایستگاه دوره آماری	فروردین	اردیبهشت	خرداد	تیر	مرداد	شهریور	مهر	آبان	آذر	دی	بهمن	اسفند	سالانه
هاشم آباد گرگان (۹۹-۱۳۶۳)	۵۱,۲	۴۲,۱	۱۹,۰	۲۴,۳	۱۸,۷	۳۰,۷	۵۶,۰	۶۰,۲	۵۲,۹	۴۵,۲	۵۸,۵	۵۸,۸	۵۱۸,۵
فرودگاه گرگان (۹۹-۱۳۸۶)	۴۱,۸	۲۷,۷	۲۰,۰	۲۳,۱	۱۴,۴	۲۲,۲	۶۲,۸	۴۶,۱	۵۱,۶	۳۹,۲	۶۸,۵	۵۸,۶	۴۷۶,۱
بندرگز (۹۹-۱۳۹۱)	۵۲,۶	۲۷,۷	۲۹,۹	۲۹,۵	۱۱,۲	۳۷,۱	۷۹,۵	۶۳,۹	۵۱,۸	۳۶,۶	۴۹,۹	۵۷,۵	۵۲۸,۱
بندرترکمن (۹۹-۱۳۸۶)	۳۰,۳	۲۰,۰	۱۵,۳	۳۲,۸	۱۲,۱	۳۰,۳	۶۶,۵	۴۹,۱	۵۰,۳	۳۷,۱	۵۷,۲	۴۹,۱	۴۵۰,۱
علی آباد کتول (۹۹-۱۳۸۴)	۶۷,۶	۴۶,۱	۲۸,۲	۲۹,۸	۲۲,۱	۵۶,۳	۶۸,۳	۶۳,۴	۶۷,۲	۵۵,۴	۹۲,۵	۸۰,۱	۶۷۷,۰
غرب استان	۴۸,۹	۳۲,۹	۲۲,۵	۲۷,۹	۱۵,۷	۳۵,۳	۶۶,۶	۵۶,۶	۵۴,۷	۴۲,۷	۶۵,۴	۶۰,۸	۵۳۰,۰
گنبد کاوس (۹۹-۱۳۷۱)	۵۳,۱	۳۹,۶	۱۴,۶	۲۰,۷	۲۴,۹	۱۷,۸	۳۲,۷	۴۱,۸	۴۹,۲	۳۹,۴	۶۳,۵	۶۰,۴	۴۵۷,۷
کلاله (۹۹-۱۳۸۰)	۷۶,۲	۵۰,۰	۲۳,۸	۲۷,۷	۳۲,۹	۲۶,۸	۳۱,۹	۴۹,۹	۶۱,۹	۴۹,۹	۸۸,۰	۸۰,۸	۵۹۹,۷
مراوه تپه (۹۹-۱۳۷۲)	۴۸,۰	۳۳,۵	۱۷,۹	۱۶,۵	۱۳,۱	۱۵,۳	۲۷,۳	۳۳,۹	۳۷,۷	۲۷,۵	۴۶,۰	۴۶,۵	۳۶۳,۱
اینچه برون (۹۹-۱۳۸۹)	۲۶,۰	۲۳,۹	۷,۹	۸,۶	۹,۵	۴,۵	۲۷,۲	۲۲,۲	۲۲,۱	۲۲,۹	۴۳,۳	۳۹,۷	۲۵۷,۶
مینودشت (۹۹-۱۳۹۳)	۹۹,۲	۵۹,۶	۲۸,۰	۴۶,۳	۴۹,۵	۱۷,۰	۴۱,۳	۶۵,۶	۷۸,۹	۶۷,۸	۱۱۸,۲	۱۱۵,۷	۷۸۷,۳
شرق استان	۶۰,۵	۴۱,۳	۱۸,۵	۲۳,۹	۲۶,۰	۱۶,۳	۳۲,۱	۴۲,۷	۵۰,۰	۴۱,۵	۷۱,۸	۶۸,۶	۴۹۳,۱

متوسط ماهانه و سالانه میانگین دما ایستگاه ها بر حسب درجه سانتیگراد در دوره آماری (گذشته)

نام ایستگاه دوره آماری	فروردین	اردیبهشت	خرداد	تیر	مرداد	شهریور	مهر	آبان	آذر	دی	بهمن	اسفند	سالانه
هاشم آباد گرگان (۹۹-۱۳۶۳)	۱۴,۳	۱۹,۵	۲۵,۱	۲۷,۸	۲۸,۶	۲۶,۴	۲۱,۳	۱۵,۷	۱۰,۳	۸,۲	۸,۰	۱۰,۱	۱۷,۹
فرودگاه گرگان (۹۹-۱۳۸۶)	۱۴,۲	۱۹,۹	۲۶,۰	۲۸,۷	۲۹,۱	۲۶,۸	۲۱,۳	۱۵,۱	۹,۷	۷,۷	۷,۹	۱۰,۶	۱۸,۱
بندرگز (۹۹-۱۳۹۱)	۱۵,۰	۲۰,۶	۲۵,۵	۲۸,۲	۲۸,۸	۲۷,۰	۲۱,۶	۱۶,۲	۱۱,۰	۹,۵	۹,۲	۱۱,۵	۱۸,۷
بندرترکمن (۹۹-۱۳۸۶)	۱۴,۹	۲۰,۱	۲۵,۲	۲۸,۰	۲۸,۷	۲۶,۷	۲۱,۵	۱۵,۷	۱۰,۴	۸,۵	۸,۴	۱۱,۰	۱۸,۲
علی آباد کتول (۹۹-۱۳۸۴)	۱۴,۱	۱۹,۵	۲۵,۴	۲۸,۰	۲۸,۵	۲۵,۸	۲۰,۷	۱۵,۰	۱۰,۱	۸,۲	۸,۳	۱۰,۸	۱۷,۹
غرب استان	۱۴,۵	۱۹,۹	۲۵,۴	۲۸,۱	۲۸,۷	۲۶,۶	۲۱,۳	۱۵,۵	۱۰,۳	۸,۴	۸,۴	۱۰,۸	۱۸,۱
گنبد کاوس (۹۹-۱۳۷۱)	۱۴,۸	۲۰,۲	۲۶,۳	۲۹,۲	۳۰,۰	۲۷,۵	۲۱,۹	۱۵,۹	۱۰,۶	۸,۷	۸,۵	۱۰,۸	۱۸,۷
کلاله (۹۹-۱۳۸۰)	۱۴,۴	۱۹,۷	۲۵,۹	۲۸,۹	۲۹,۴	۲۶,۸	۲۱,۸	۱۵,۸	۱۰,۵	۸,۵	۸,۷	۱۱,۰	۱۸,۴
مراوه تپه (۹۹-۱۳۷۲)	۱۴,۹	۲۰,۲	۲۶,۱	۲۸,۵	۲۹,۶	۲۶,۹	۲۱,۳	۱۵,۳	۹,۹	۸,۴	۸,۰	۱۰,۵	۱۸,۳
اینچه برون (۹۹-۱۳۸۹)	۱۵,۹	۲۲,۲	۲۷,۹	۳۰,۹	۳۱,۱	۲۸,۱	۲۲,۰	۱۵,۴	۹,۹	۸,۶	۸,۴	۱۱,۲	۱۹,۳
مینودشت (۹۹-۱۳۹۳)	۱۵,۰	۲۱,۴	۲۷,۲	۲۹,۹	۲۹,۸	۲۷,۶	۲۱,۵	۱۶,۱	۱۰,۷	۱۱,۱	۹,۹	۱۱,۷	۱۹,۳
شرق استان	۱۵,۰	۲۰,۷	۲۶,۷	۲۹,۵	۳۰,۰	۲۷,۴	۲۱,۷	۱۵,۷	۱۰,۳	۹,۱	۸,۷	۱۱,۰	۱۸,۸